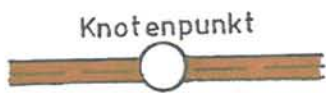


Zeichenerklärung



Knotenpunkt

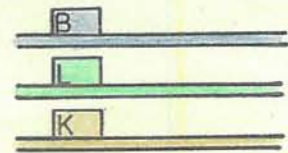
zu bestimmende Linie



Linie Flächennutzungsplan



Linie bei Einleitung des RP-Verfahrens



Bundesstraße

Landesstraße

Kreisstraße



Landschaftsschutzgebiet



Wasserschutzgebiet



Wasserbehälter, Brunnen



Waldgebiete



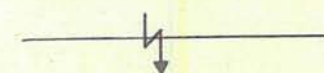
Gewerbegebiet (geplant)



Wohnbauflächen



Gemischte Bauflächen



Hoch -u. Mittelspannungsleitungen



Gemarkungsgrenze



unmittelbar betroffene Biotope

