

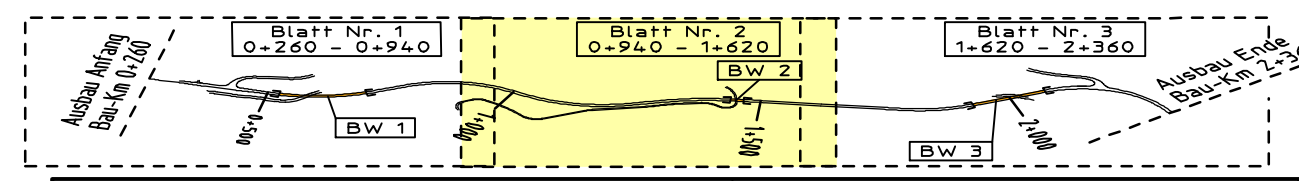
**Grunderwerb:**



- Grunderwerb nachrichtlich ( öffentl. Eigentum )
- für den Straßenbau zu erwerbende Fläche
- für Dritte zu erwerbende Fläche
- für landschaftsplanerische Maßnahmen zu erwerbende Flächen
- vorübergehend in Anspruch zu nehmende Fläche
- dauernd zu beschränkende Fläche

2.34.1 345 m<sup>2</sup> lfd. Nr. im Grunderwerbsverzeichnis / Größe der Teilfläche  
 lfd. Nr. des betroffenen Flurstückes  
 Nr. des Grunderwerbsplanes

Zusammengehörigkeitspfeil  
 Gemeindegrenze  
 Gemarkungsgrenze

Bestandsschutz



Entwurfsbearbeitung: Königsbahnstraße 5 64538 Neunkirchen Tel.: 06821-9062-0 Fax: 06821-9062-62 Internet: www.ing-kohns.de E-Mail: plan@ing-kohns.de	 Kohns PLAN GBRH	Projekt-Nr.: 5622 Datum: Dez. 2014 Zeichen: S. Knapp bearbeitet: Dez. 2014 gezeichnet: J. Schneider geprüft: Dez. 2014 
--	--	--

**FESTSTELLUNGSENTWURF**

**Rheinland-Pfalz**

Landesbetrieb Mobilität  
Kaiserslautern  
Moralauter Str. 20 67657 Kaiserslautern  
Tel. 0631/3631-0 Fax. 0631/3631-225




<b>B 270-n</b>	Unterlage : 10.1
<b>Umgebung Olsbrücken</b>	Blatt Nr.: G2
	Maßnahmen Nr.: A.82-02-0027.01
	bearbeitet Datum Name
	gezeichnet
	geprüft
	Grunderwerb Maßstab 1: 1000
	von NK: 6411 024 nach NK: 6411 044

Entwurfsprüfung:	Datum	Name
Straßenplanung:	04.12.2015	Deutsch
Landespflege:		
Wasserwirtschaft:		
Immissionsschutz:		
Fachgruppenleiter Planung:	07.12.2015	Zodet
Nr. Art der Änderung	Datum	Name
1		
2		
3		
4		

aufgestellt  
Kaiserslautern, den 07.12.2015

.....  
gez. R. Lutz  
.....

Grundplan hergestellt:	Ergänzungen:
 Aufnahme: Okt. 2005 Holzmer Feldvergleich: Kataster:	