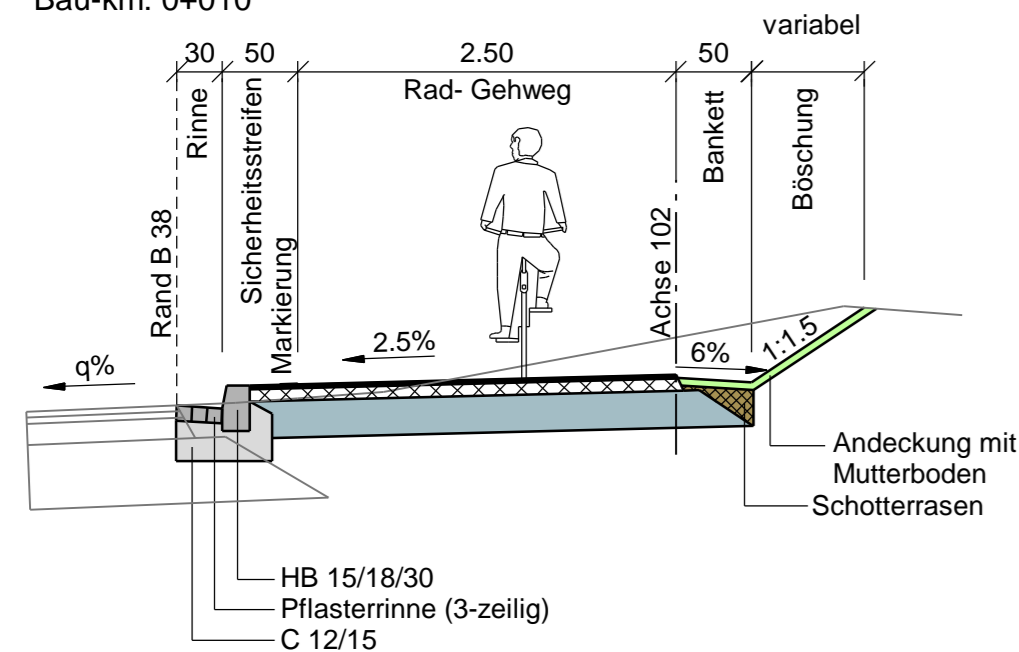


Ausbauquerschnitt I-I

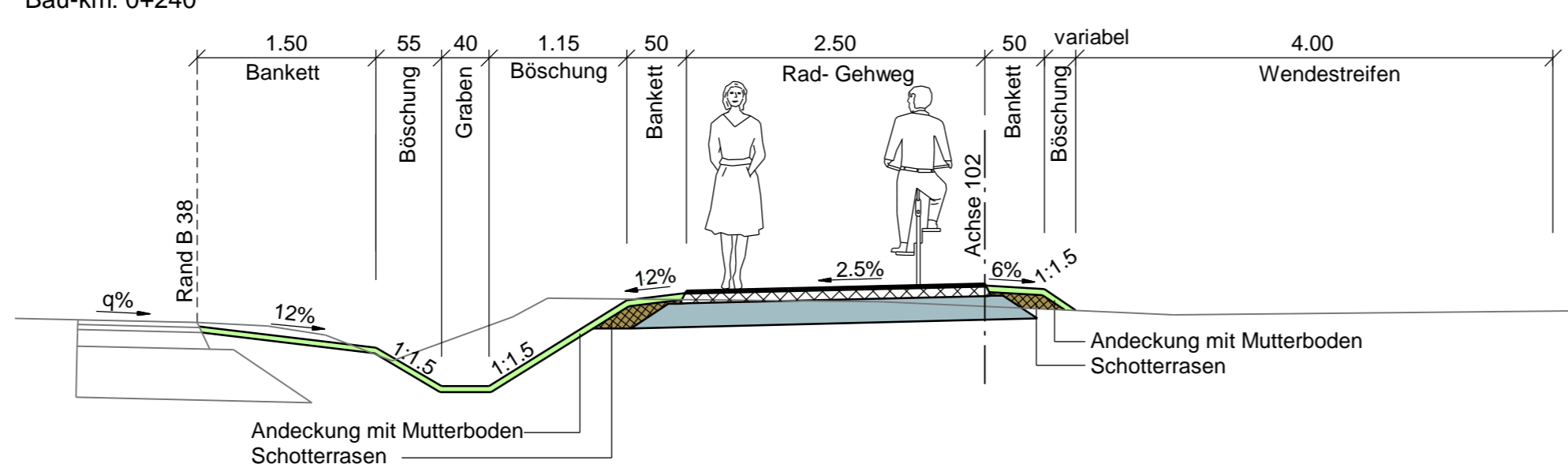
Bau-km: 0+010



In Anlehnung an RStO 01
Tafel 7, Zeile 1
Bauweisen für Rad- und Gehwege

Ausbauquerschnitt II-II

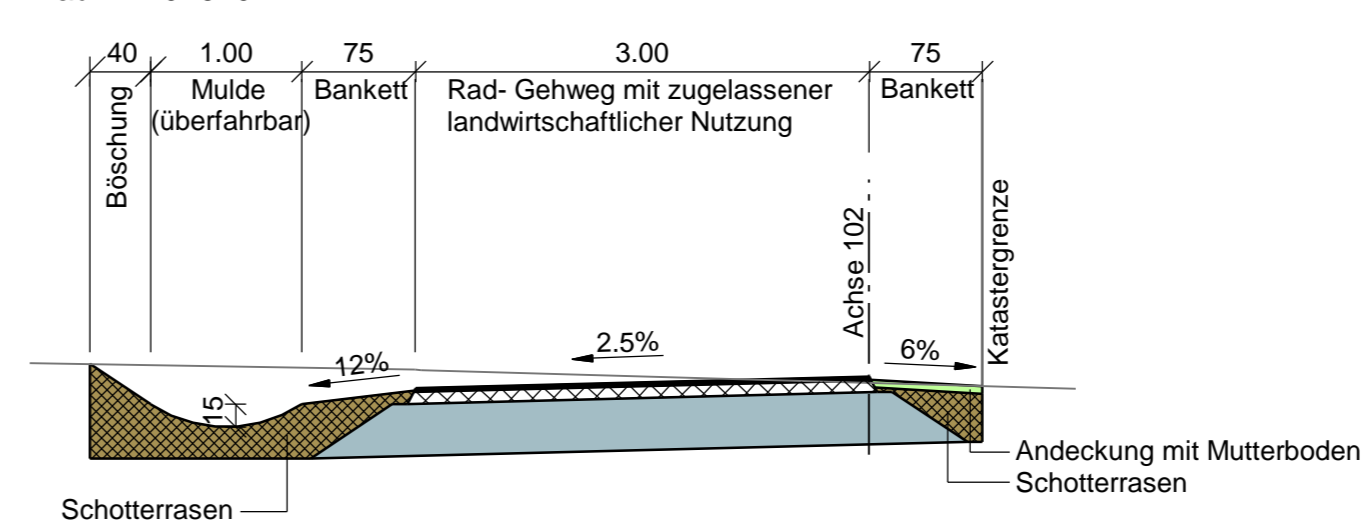
Bau-km: 0+240



In Anlehnung an RStO 01
Tafel 7, Zeile 1
Bauweisen für Rad- und Gehwege

Ausbauquerschnitt III-III

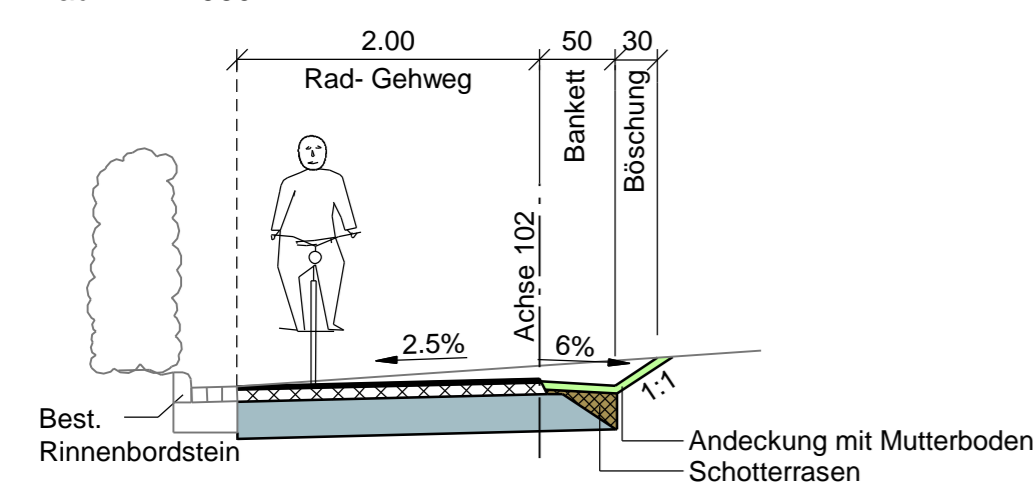
Bau-km: 0+670



In Anlehnung an RStO 01
Tafel 7, Zeile 1
Bauweisen für Rad- und Gehwege

Ausbauquerschnitt IV-IV

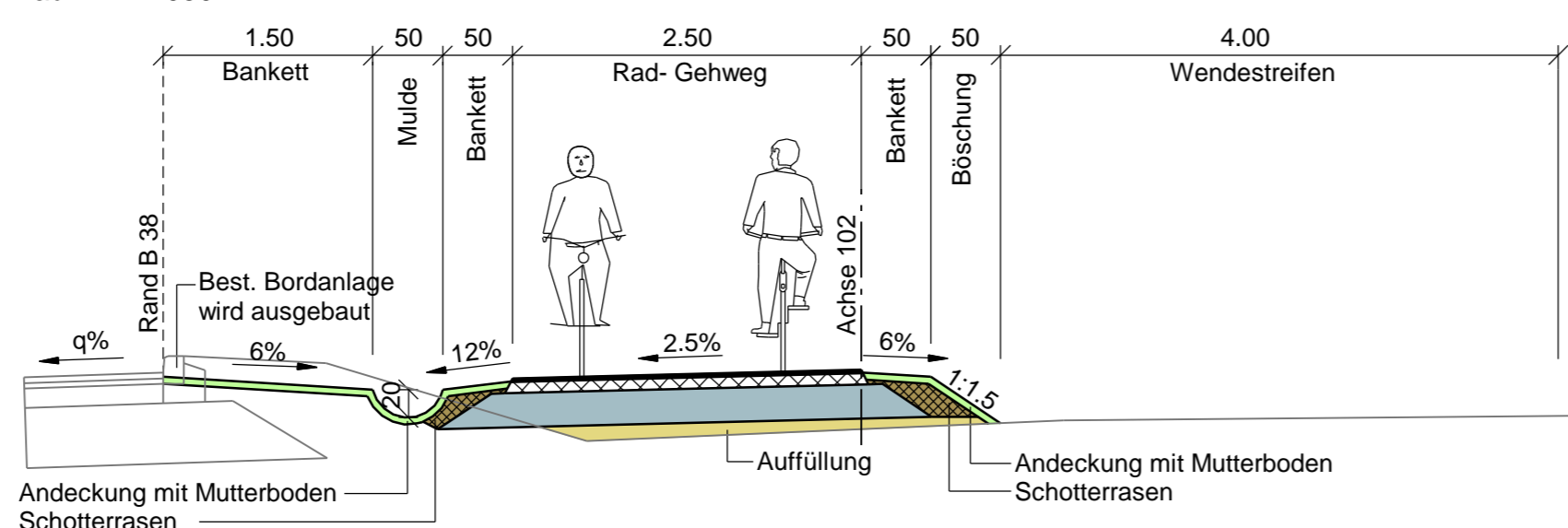
Bau-km: 1+960



In Anlehnung an RStO 01
Tafel 7, Zeile 1
Bauweisen für Rad- und Gehwege

Ausbauquerschnitt V-V

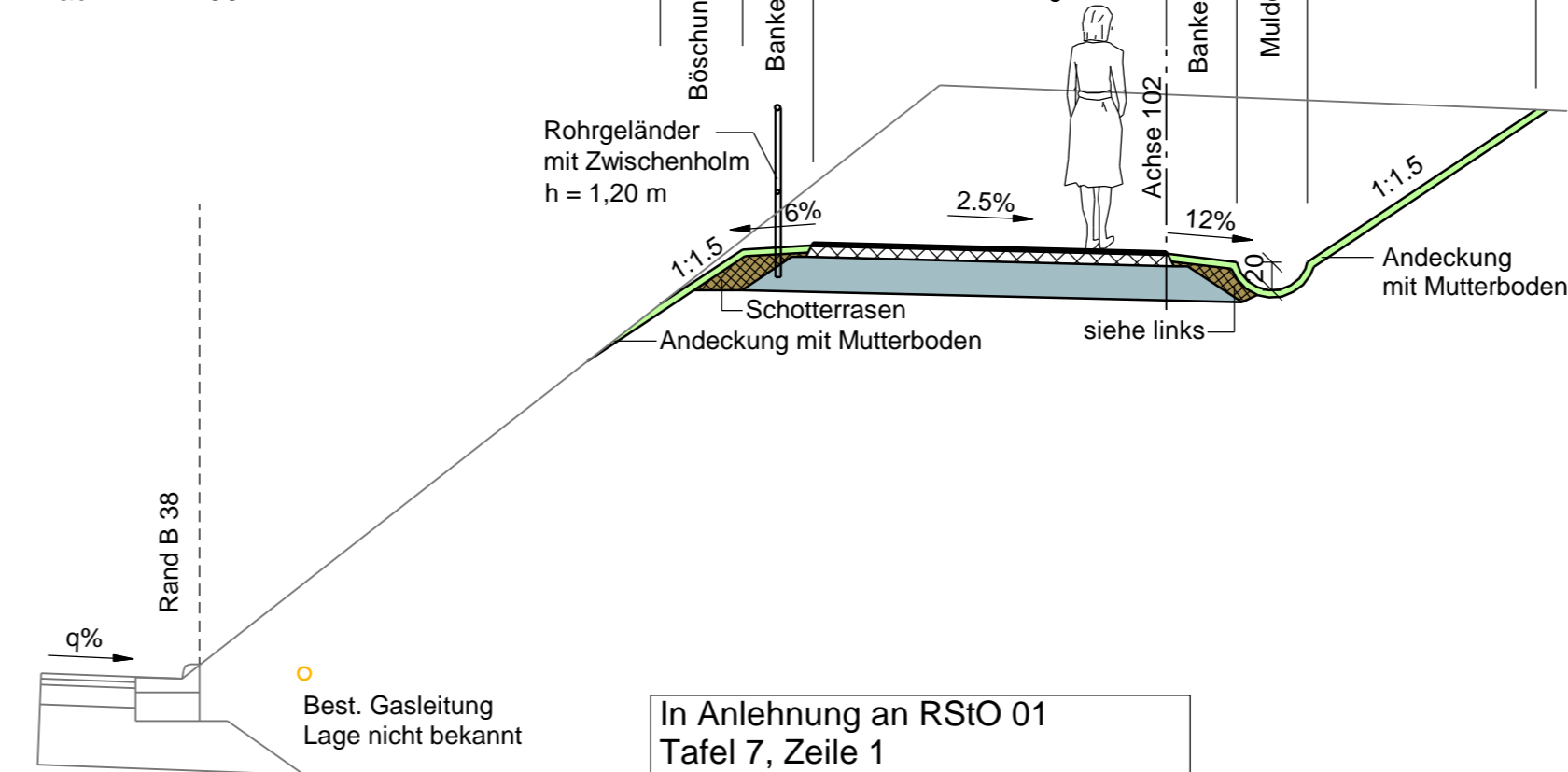
Bau-km: 2+050



In Anlehnung an RStO 01
Tafel 7, Zeile 1
Bauweisen für Rad- und Gehwege

Ausbauquerschnitt VI-VI

Bau-km: 2+430



In Anlehnung an RStO 01
Tafel 7, Zeile 1
Bauweisen für Rad- und Gehwege

Entwurfsbearbeitung: Ludwigshafen, 21.01.2015	Projekt-Nr.: 107-188 / 4_RQ_13	
	Datum	Zeichen
bearbeitet:	11/11	Die
gezeichnet:	11/11	FR
geprüft:	11/11	Kr

PLANFESTSTELLUNGSVERFAHREN

Rheinland-Pfalz
Landesbetrieb Mobilität
Speyer
St. Guido-Str. 17 67346 Speyer
Tel: 06232/626-0 Fax: 06232/626-1102/3/4

LBM LANDESBETRIEB MOBILITÄT SPEYER

B 38
Ausbau zwischen Schweigen-Rechtenbach und Bad Bergzabern durch den Bau eines Rad- Gehweges

Unterlage:	14	
Blatt Nr.:		
Maßnahmen Nr.:	Datum	Name
bearbeitet		
gezeichnet		
geprüft		
Ausbauquerschnitte	Maßstab 1:50	
von NK: 6913009	nach NK: 6913018	

Entwurfsprüfung: LBM Speyer:	Datum	Name
Straßenplanung:	01/2015	Trautmann
Landespflege:		
Immissionsschutz:		
Nr. Art der Änderung	Datum	Name
1 gemäß Prüfbericht vom 30.03.2011	31.08.2011	FR
2 gemäß Prüfbericht vom 13.03.2012 und 21.06.2012	27.06.2012	Die
3 gemäß Prüfbericht vom 03.02.2014	18.02.2014	Die
4 gemäß Prüfbericht vom 25.06.2014	29.07.2014	Die
5		
6		

Aufgestellt: Landesbetrieb Mobilität Speyer
St. Guido-Straße 17, 67346 Speyer
Tel. 0 62 32 / 626 - 0, Fax - 1104
gez.: i. A. Thomas Krömer
-Baurat-
Speyer, den 22.01.2015