

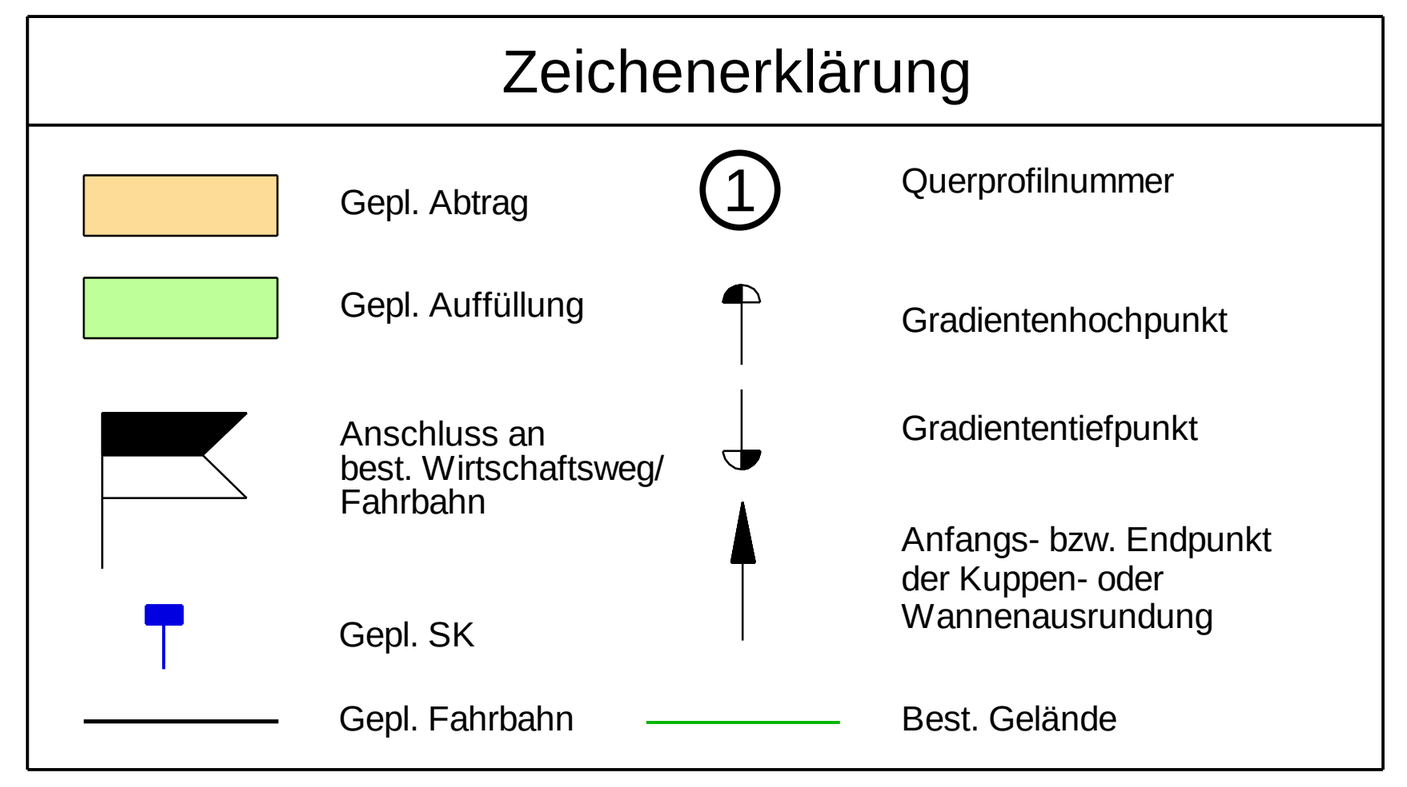

RGW rechter FBR	220,56	221,19	221,50	222,41	223,29	224,16	225,03	225,90	226,26	226,49	226,79	226,92	226,84	226,62	226,01	224,92	224,77	224,36	223,99	223,83	223,26	222,38
Best. Geländehöhe	220,59		221,46	222,38	223,43	224,11	224,93	225,86		226,89	227,80		228,32		228,66	225,89		224,72	224,58		224,37	223,81
B38 rechter FBR	219,68		220,27	220,77	221,30	221,81	222,33	222,83		223,34	223,79		224,11		224,28	224,29		224,09	223,64		223,12	222,54
Station	350,00	356,66	360,00	370,00	380,00	390,00	400,00	410,00	415,09	420,00	430,00	436,21	440,00	443,97	450,00	460,00	461,84	470,00	480,00	482,88	490,00	500,00

Km **2+350** **2+400** **2+450** **2+500**



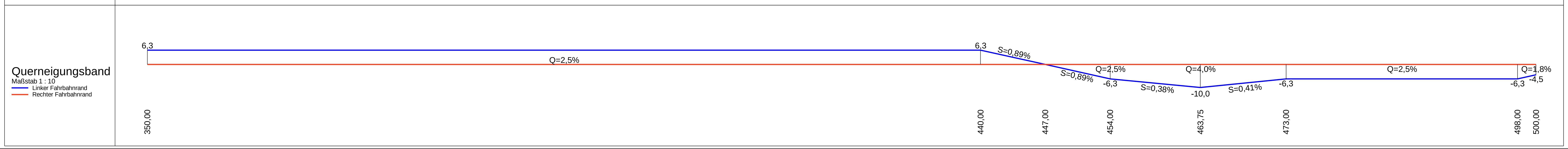

Entwurfsbearbeitung:	Projekt-Nr.:	107-188 / 4_HP_16_7	
Ludwigshafen, 21.01.2015		Datum	Zeichen
INGENIEURBÜRO KRUG Verkehrswesen und Wasserwirtschaft	bearbeitet:	11/11	NW
67061 Ludwigshafen Tel.: 0621/587110-0	gezeichnet:	11/11	Die/Fr
Wittelsbachstraße 13 Fax: 0621/587110-20	geprüft:	11/11	Kr

PLANFESTSTELLUNGSVERFAHREN

RheinlandPfalz
Landesbetrieb Mobilität
Speyer
St.Guido-Str. 17 67346 Speyer
Tel: 06232/626-0 Fax: 06232/626-1102/3/4

LBM LANDESBETRIEB MOBILITÄT SPEYER

B 38

Ausbau zwischen Schweigen-Rechtenbach und Bad Bergzabern durch den Bau eines Rad- Gehweges

Abschnitt 3 Bau-km: 2+350 - 2+500

Unterlage:	6	
Blatt Nr.:	7	
Maßnahmen Nr.:		
	Datum	Name
bearbeitet		
gezeichnet		
geprüft		
Höhenplan	**Maßstab 1:250 / 25**	
von NK: 6913009	nach NK: 6913018	

Entwurfsprüfung: LBM Speyer:	Datum	Name
Straßenplanung:	01/2015	Trautmann
Landespflege:		
Immissionsschutz:		

Nr.	Art der Änderung	Datum	Name
1	gemäß Prüfbericht vom 30.03.2011	30.08.2011	FR
2	gemäß Prüfbericht vom 13.03.2012 und 21.06.2012	27.06.2012	Die
3	gemäß Prüfbericht vom 03.02.2014	19.02.2014	Die
4	gemäß Prüfbericht vom 25.06.2014	24.07.2014	Die
5			
6			

Aufgestellt: Landesbetrieb Mobilität Speyer
St. Guido-Straße 17, 67346 Speyer
Tel. 0 62 32 / 626 – 0, Fax – 1104

gez.: i. A. Thomas Krömer
-Baurat-

Speyer, den 22.01.2015