

**Legende Straßenplanung:**

Station  
 Tangentenschnittpunkt  
 Halbmesser  
 Tangentlänge  
 Bogenstück

km = 1 + 181.299  
 HTS = 312.321  
 T = 2624.000  
 T' = 99.450  
 T'' = 1.902

**Legende Entwässerung:**

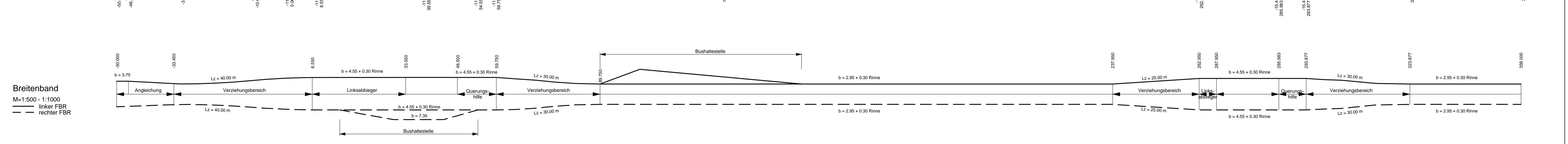
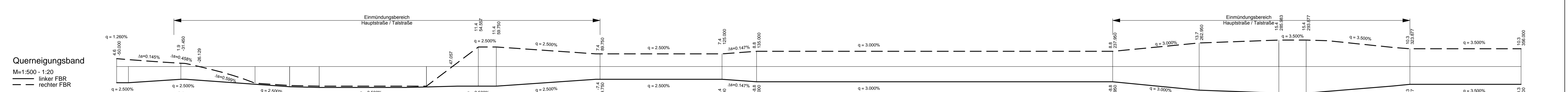
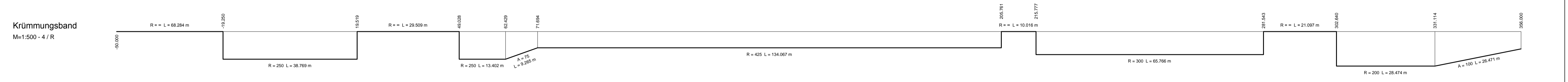
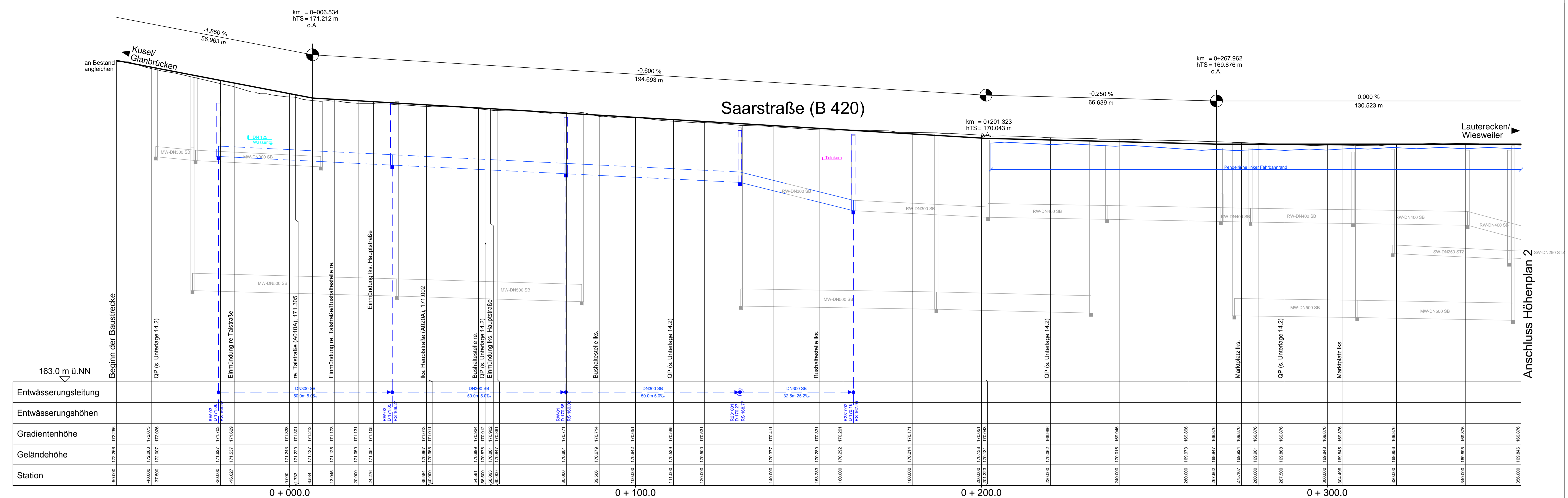
DN 400 PVC  
 40m 2%  
 = Sammelleitung PVC 400mm, Neigung 2% auf 40m

Rohleitung links  
 Rohleitung rechts

D = Schachtkopf  
 RSE = Rohrschle Sammelleitung Einlauf  
 RSA = Rohrschle Sammelleitung Auslauf

Schacht  
 Schacht  
 Schacht

Neigungswechsel  
 Wechsel DN bzw. DN und Neigung



Entwurfsbearbeitung:

**OBERMEYER**  
PLANEN + BERATEN GmbH  
Brosseler Straße 5, 67667 Kaiserslautern, Tel.: (0631) 30329-000

Projekt-Nr.: 19126  
 Datum: Juli 2016  
 Zeichen: AUG/HYS  
 bearbeitet: Juli 2016  
 gezeichnet: Juli 2016  
 geprüft: Juli 2016  
 ST/AUG  
 JG

**Planfeststellung**

**Rheinland-Pfalz**

Landesbetrieb Mobilität  
Kaiserslautern  
Mollauer Str. 20 - 67657 Kaiserslautern  
Tel. 0631/3631-0 Fax: 0631/3631-225

**LBM**

**B 420**  
Ausbau der OD  
Offenbach-Hundheim

Unterlage: 6  
 Blatt Nr.: 1  
 Maßnahmen Nr.: A.32-02-0008.01

Datum	Name

bearbeitet  
 gezeichnet  
 geprüft  
 Höhenplan 1, km 0+050 - 0+356: M 1:500/50  
 von NK: 6311007 nach NK: 6311009

Entwurfsprüfung:	Datum	Name
LBM Kaiserslautern	28.11.16	Deutsch

Nr.	Art der Änderung	Zust.
1		
2		
3		
4		

aufgestellt:  
Kaiserslautern, den 06.12.2016

gez. R.Lutz  
.....  
Dienststellenleiter

Grundplan hergestellt: Aufnahme: Obermeyer Kaiserslautern, Febr. 2012  
Feldvergleich:  
Kataster: LBM Kaiserslautern, Sept. 2011

Ergänzungen: