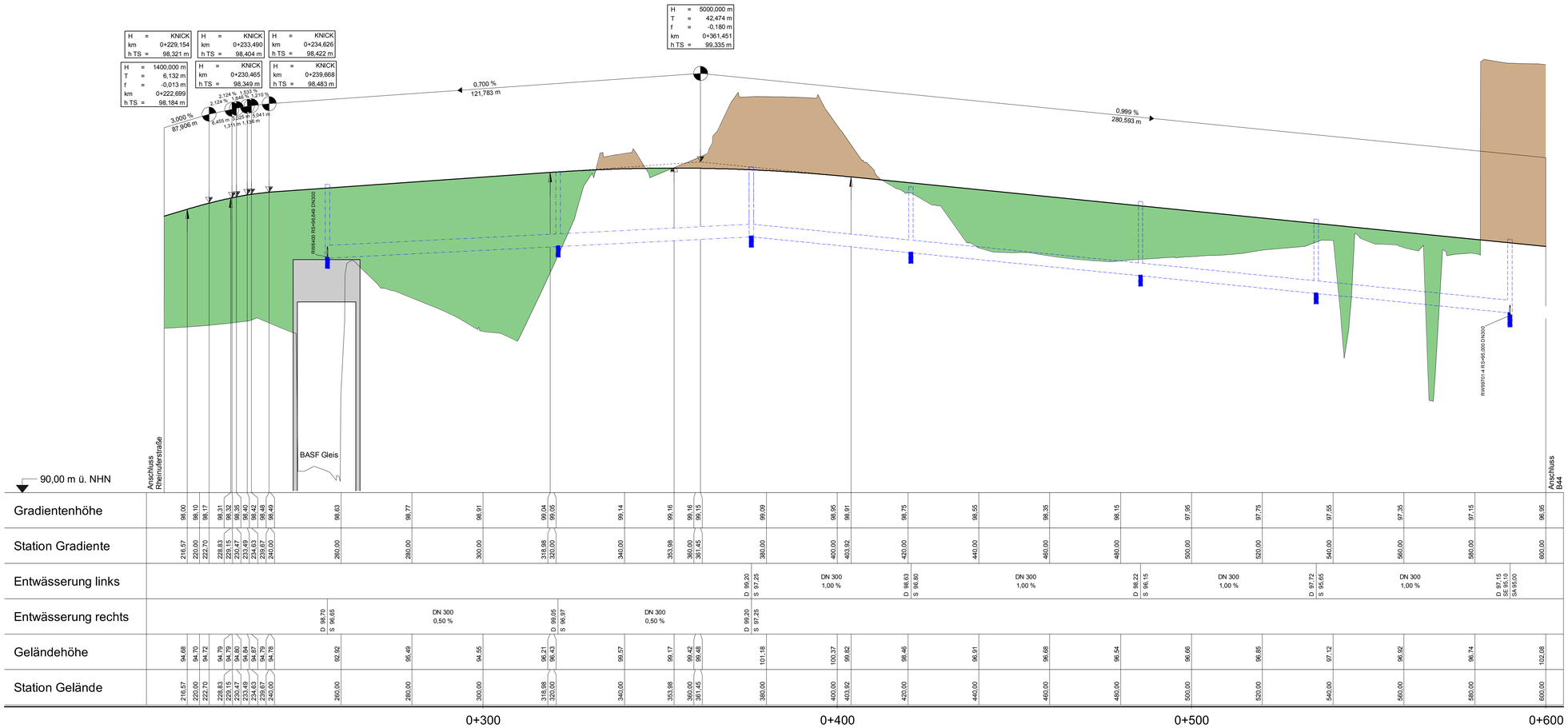

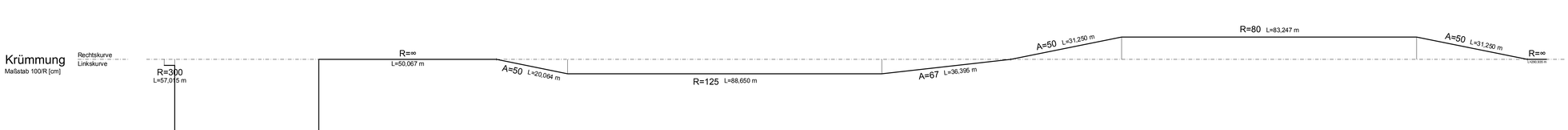



Zeichenerklärung

Gradientenhochpunkt

Gradiententiefpunkt

Ausrundungsbeginn Kuppe / Ausrundungsende Wanne

Neigungsbrechpunkt mit Angabe von:
H = 20000 m Ausrundungshalbmesser
T = 362,155 m Tangentenlänge
f = 4,372 m Stichhöhe
km 0+601,335 Bau-km
hTS = 415,868 m Höhe Tangentenschnittpunkt

-2,0% 432,50 m
1,821% 89,22 m
Längsneigung und Abstand zum nächsten Neigungsbrechpunkt

Damm

Einschnitt

Rohrleitung mit Angabe der Dimension, des Materials und der Längsneigung

Graben/Mulde links — links

Graben/Mulde rechts — rechts

Querung

Schacht links — Schacht Querung — Schacht rechts

1

Entwurfsbearbeitung
Planverfasser:
Ingenieurgemeinschaft B 44
gez. i.A. Lorch
Ludwigshafen, den 01.08.2018

Projekt-Nr.: 3012407

	Datum	Zeichen
bearbeitet:	06/2018	km
gezeichnet:	06/2018	No
geprüft:	06/2018	km

Ludwigshafen
Stadt am Rhein
Dezernat für Bau, Umwelt und Verkehr, WBL
Bereich Tiefbau

	Datum	Zeichen
bearbeitet:		
gezeichnet:		
geprüft:		

Nr.	Art der Änderung	Datum	Zeichen
c			
b			
a			

FESTSTELLUNGSENTWURF

Ludwigshafen
Stadt am Rhein
Dezernat für Bau, Umwelt und Verkehr, WBL
Bereich Tiefbau

Unterlage / Blatt-Nr.: 6.20
Höhenplan
Rampe Rheinuferstraße-DÜW (Achse 8556)
Maßstab : 1:500/50

PROJIS-Nr.:

Ersatzneubau Hochstraße Nord
Ludwigshafen im Zuge der B44

aufgestellt:

Stadt Ludwigshafen am Rhein
Bereich Tiefbau

gez. Bohlender (Baudirektor)
Ludwigshafen, den 01.08.2018

1199 VAR HP-8556-01.PLT Koordinatensystem GK LS180