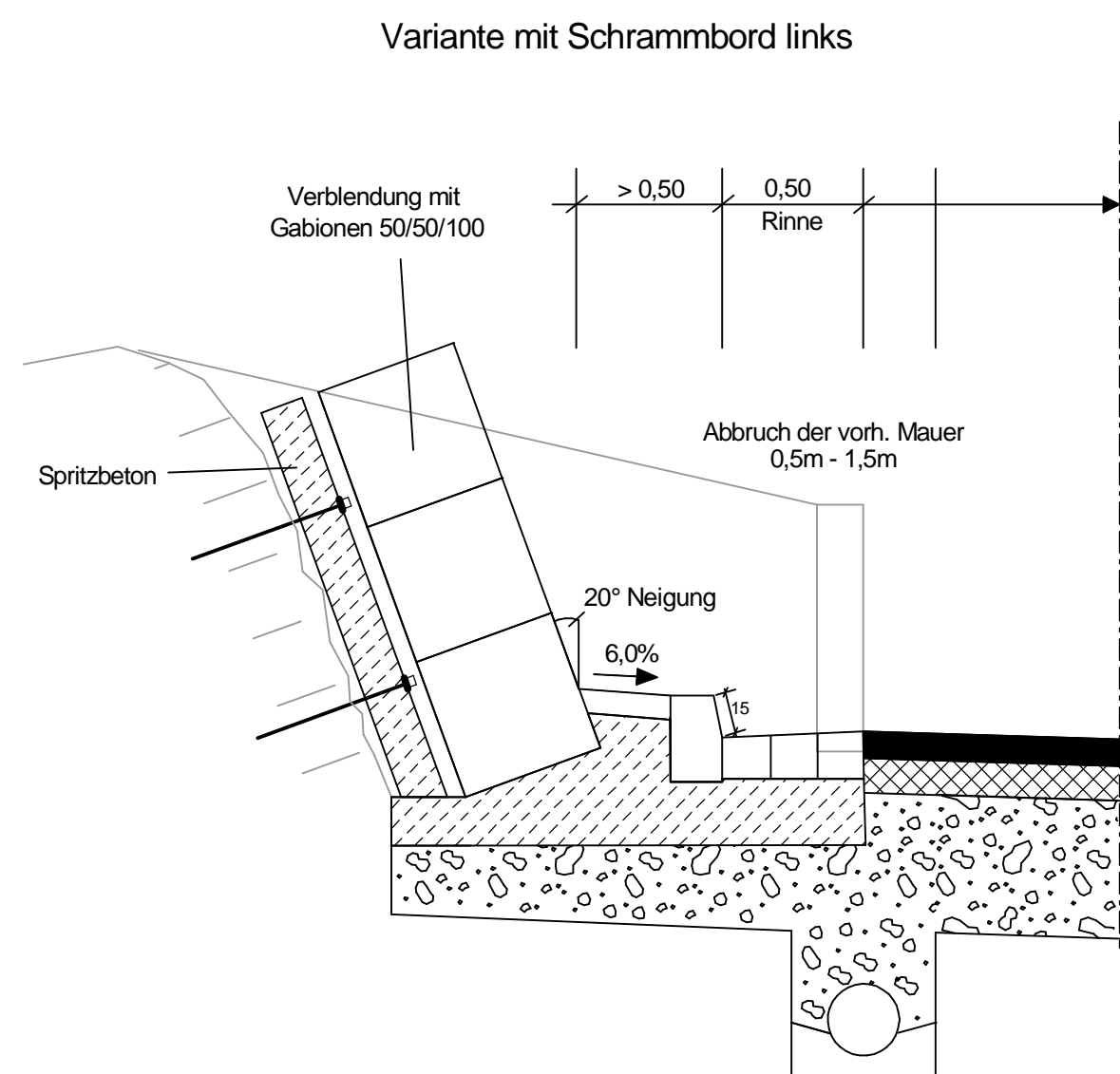
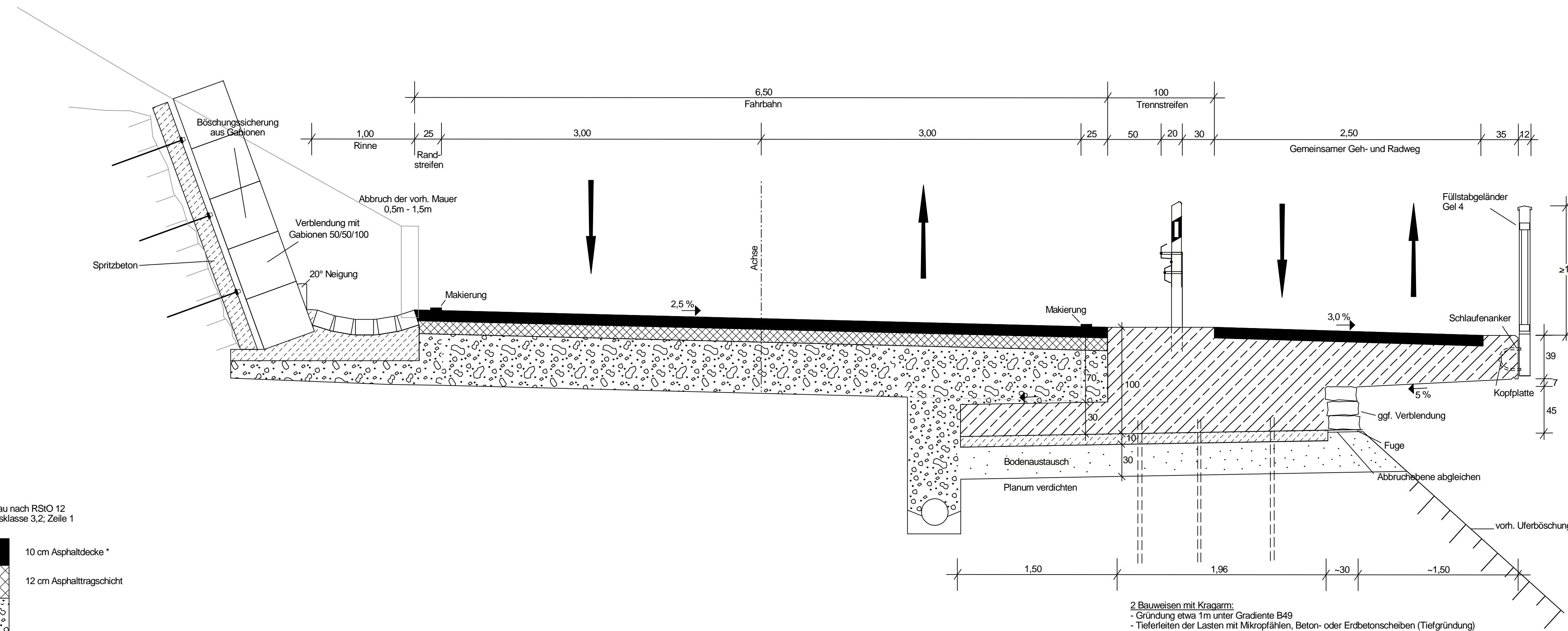
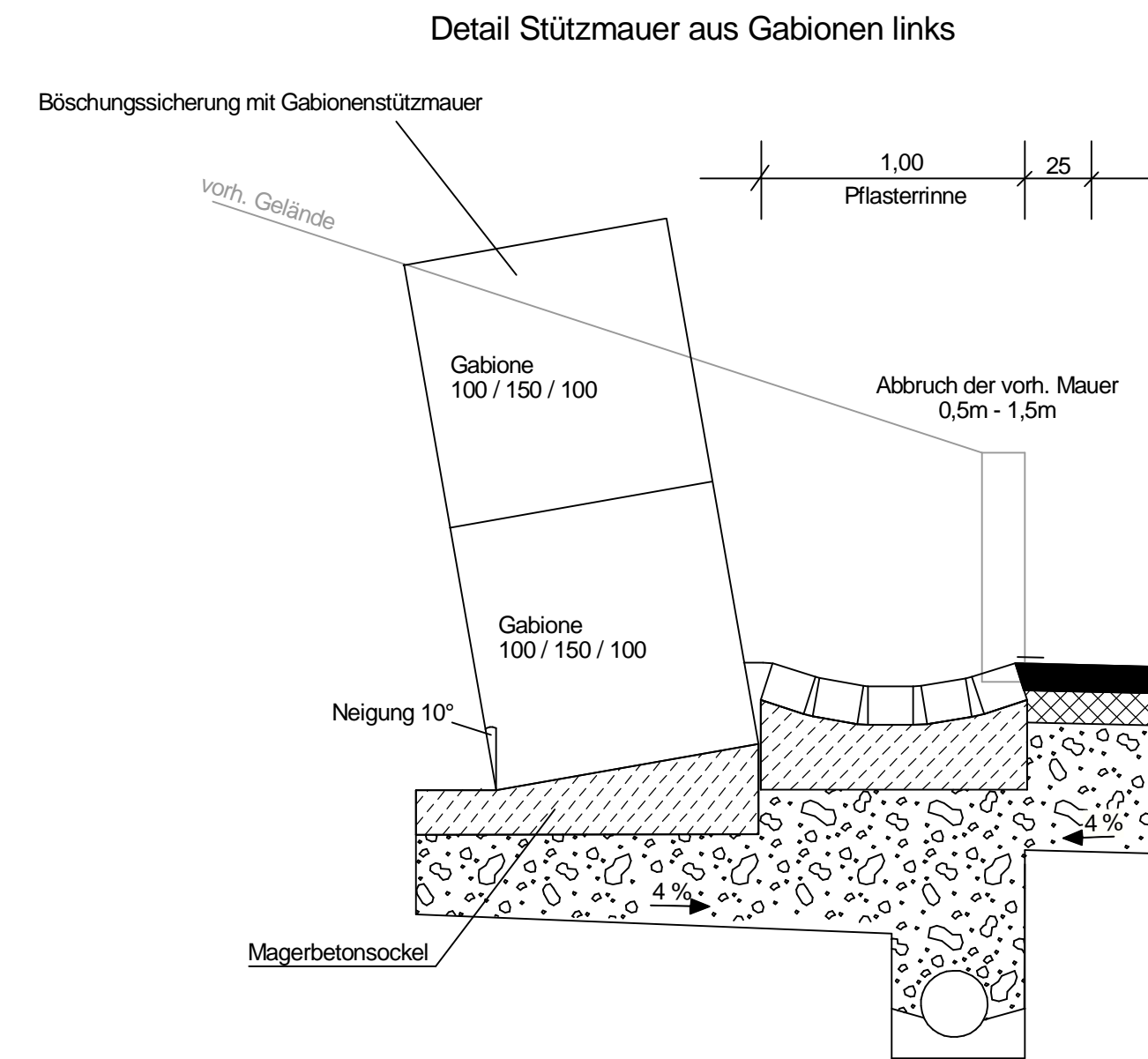


Regelquerschnitt

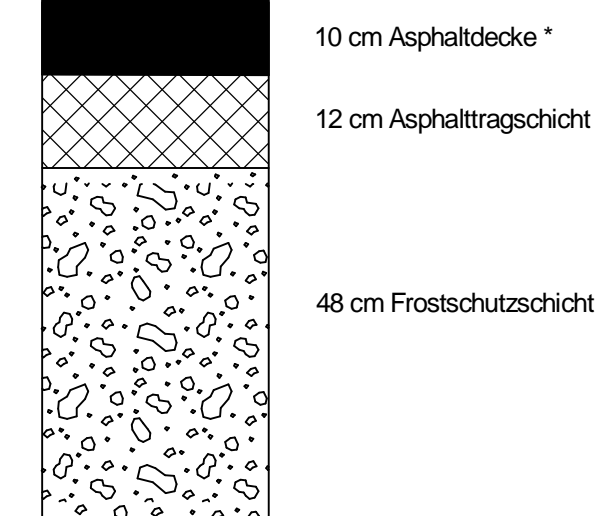
Geh- / Radweg auf Kragarm (Anbau)

Bau-km: 0+000 - 0+180; 1+370 - 1+490; 1+590 - 1+620; 2+630 - 2+740

B49, Aufbau nach RSTO 12, Belastungsklasse 3,2, Tafel1, Zeile1



Fahrbahnvollausbau nach RSTO 12
Tafel 1, Belastungsklasse 3,2, Zeile 1



* Asphaltdecke besteht nach ZTV-Asphalt aus Deckschicht und Binderschicht

2 Bauweisen mit Kragarm:
- Gründung etwa 1m unter Gradierte B49
- Tieferleiten der Lasten mit Mikropfähnen, Beton- oder Erdbetonscheiben (Tiefgründung)

PLANFESTSTELLUNGSENTWURF

Landesbetrieb Mobilität
Cochem-Koblenz
Ravenstraße 50
56812 Cochem
Tel: 02671/983-0
Fax: 02671/983-290



Entwurfsbearbeitung:	Projekt-Nr.: 201022	Datum	Zeichen
 Beratung Planung Vermessung Bauleitung <small>In der Aulstraße 2 56037 Koblenz Tel: 030201-954970 Fax: 030201-9549729</small>	bearbeitet:	Nov.2014	Mei
	gezeichnet:	Nov.2014	Br
	geprüft:	Nov.2014	We

B 49	Anlage: 14.2
Geh- und Radweg zwischen Ko-Moselweiß und Ko-Lay	Blatt Nr.: 1
-moselseitige Radwegführung-	Maßnahmen Nr.: A.50-02-0045.02
Bau-km 0+000 - 2+860	
von NK: 5611 001 nach NK: 5611 002	Station 3,222 - 6,107
Planprüfungen	Datum Name
Straßenplanung: LBM Cochem-Koblenz	
Landespflege: LBM Cochem-Koblenz	
Immissionsschutz:	
Vermessungsaufnahme: LBM Cochem-Koblenz, IB Weinand	10.2002
Kataster: LBM Cochem-Koblenz	11.2004
Nr. Art der Änderung	Datum Name
a	
b	
c	
d	
e	
f	

Aufgestellt: Cochem, den 10.11.2015	
gez. Cornely (Ltd. Baudirektor)	

Dateiname : Regel-1.plt
Plangröße in mm : 950 x 445
Plotstabelle: ...

