

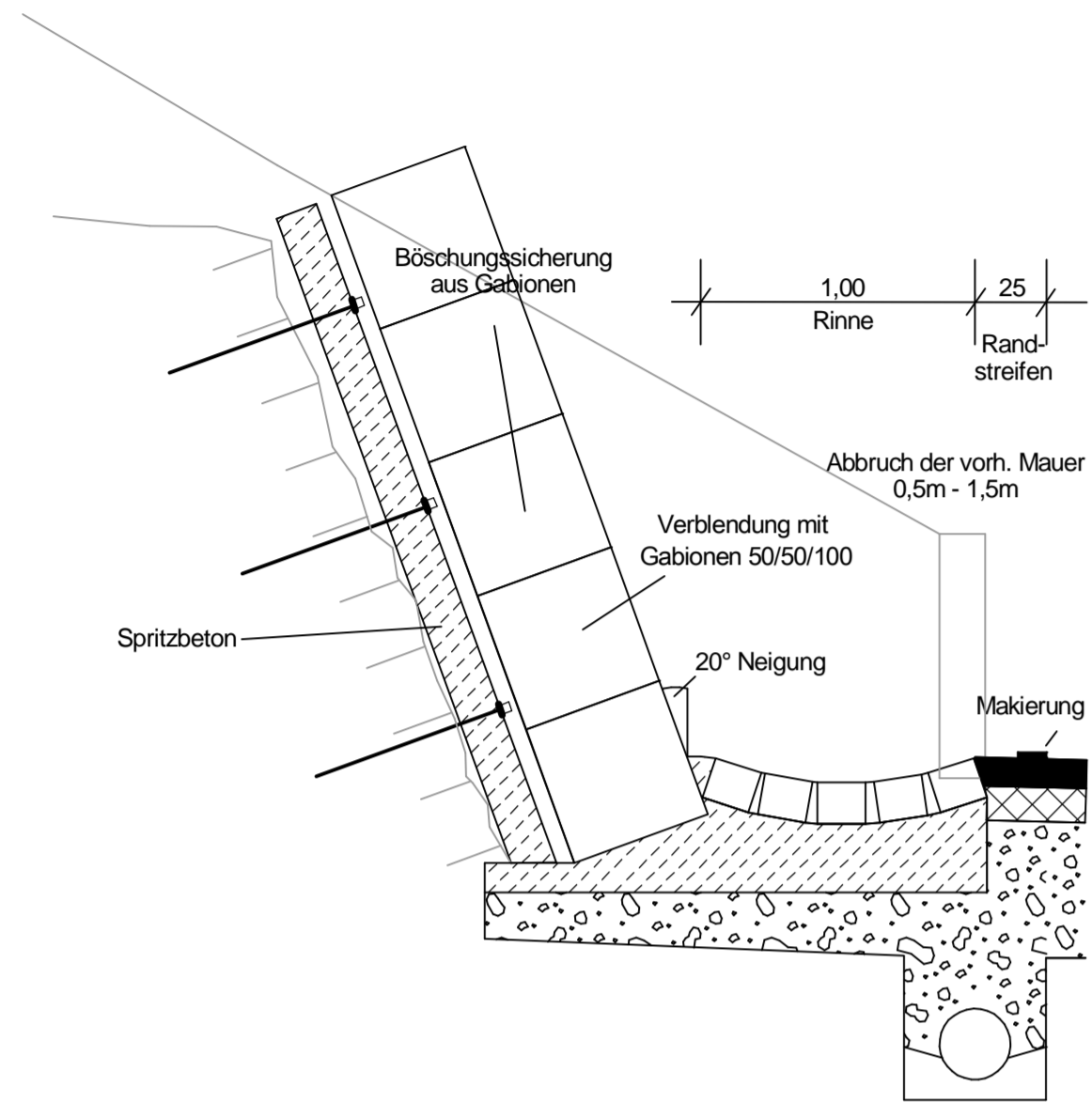
Regelquerschnitt

Geh- / Radweg (Anbau)

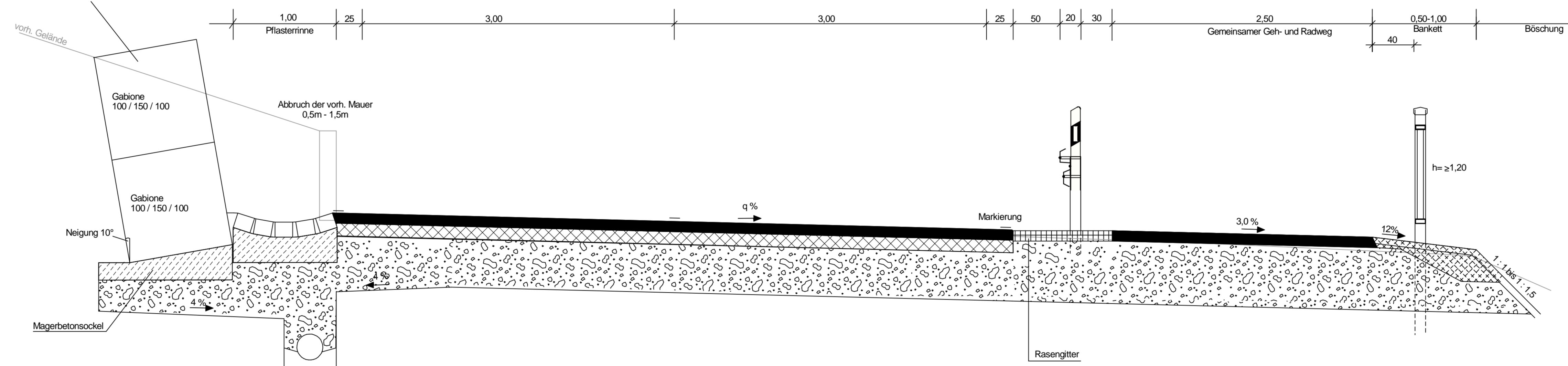
Bau-km: 0+340 - 0+650; 0+870 - 0+960; 1+030 - 1+170; 1+270 - 1+370;
1+490 - 1+570; 1+910 - 2+240; 2+440 - 2+590

B49, Aufbau nach RSTO 12, Belastungsklasse 3,2

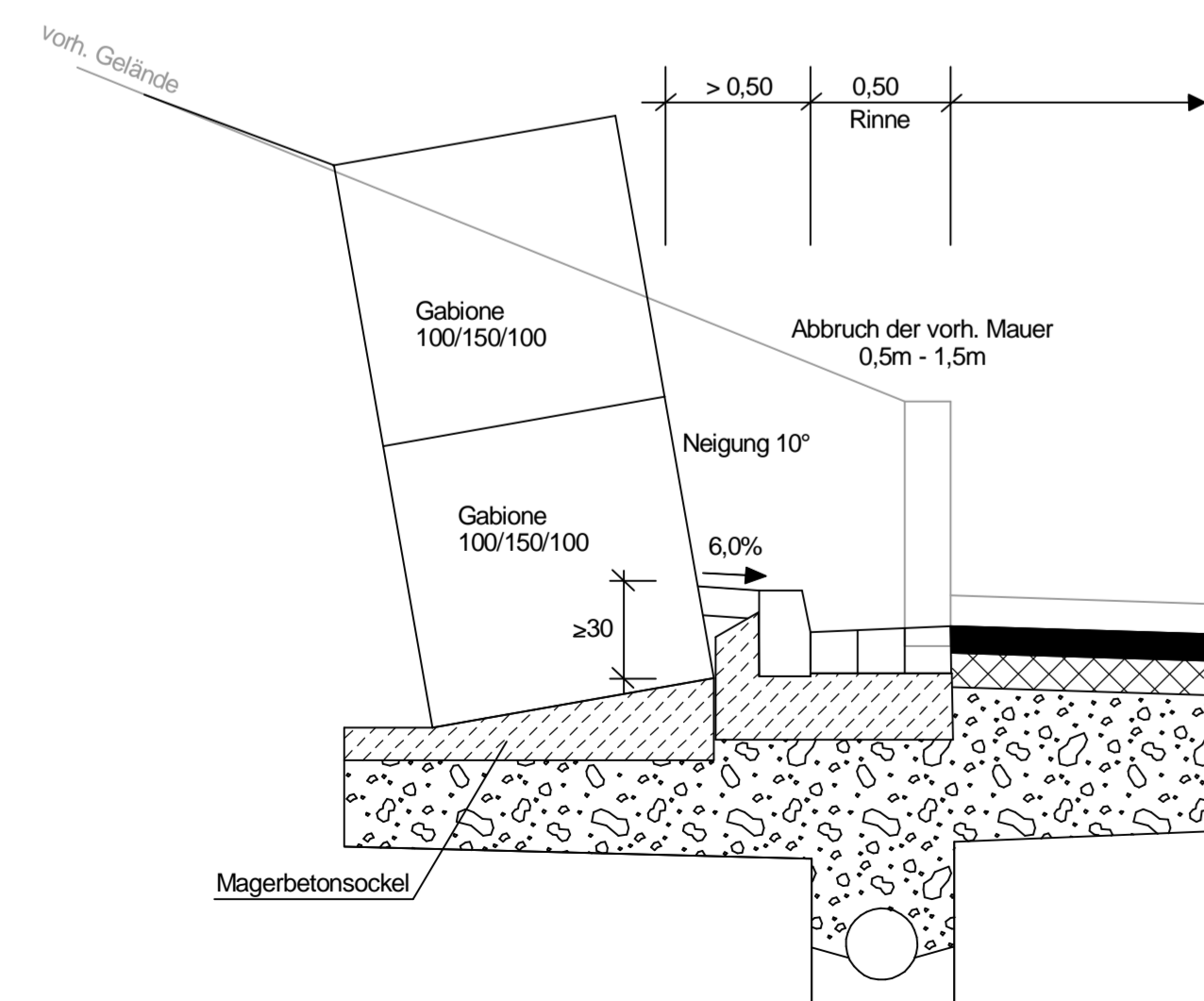
Detail Stützmauer aus Spritzbeton mit Gabionenvorsatz



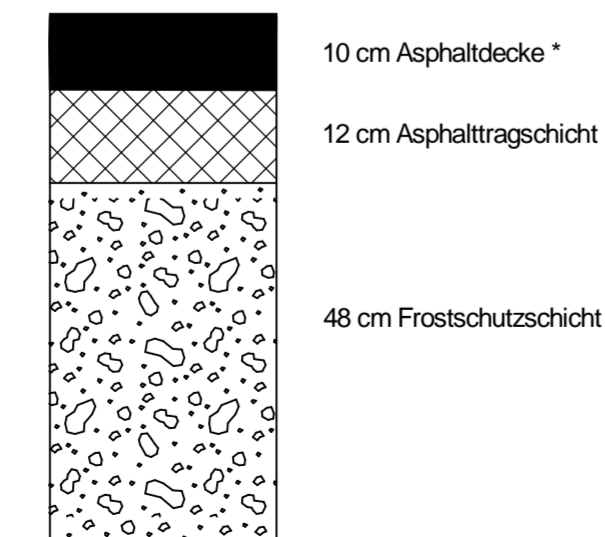
Böschungssicherung mit Gabionenstützmauer



Variante mit Schrammbord links



Fahrbahnvollausbau nach RStO 12
Tafel 1: Belastungsklasse 3,2; Zeile 1



* Asphaltdecke besteht nicht ZTV-Asphalt aus Deckschicht und Binderschicht

PLANFESTSTELLUNGSENTWURF

Landesbetrieb Mobilität
Cochem-Koblenz
Ravenstraße 50
56812 Cochem
Tel: 02671/983-0
Fax: 02671/983-290



 Ingenieurbüro Weinand Beratung Planung Vermessung Bauleitung <small>In der Aue 2 56337 Koblenz Tel: 03020 - 954970 Fax: 03020-9549729</small>	Projekt-Nr.: 201022	Datum	Zeichen
	bearbeitet: Nov.2014	Mei	
	gezeichnet: Nov.2014	Br	
	geprüft: Nov.2014	We	

B 49
Geh- und Radweg zwischen
Ko-Moselweiß und Ko-Lay
-moselseitige Radwegführung-
Bau-km 0+000 - 2+860

Anlage: 14.2		
Blatt Nr.: 2		
Maßnahmen Nr.: A.50-02-0045.02	Datum	Name
bearbeitet:		
gezeichnet:		
geprüft:		

von NK: 5611 011	nach NK: 5611 002	Planprüfungen	Datum	Name
		Straßenplanung:	LBM Cochem-Koblenz	2013
		Landespflege:	LBM Cochem-Koblenz	2013
		Immissionsschutz:		
		Vermessungs-aufnahme:	LBM Cochem-Koblenz, IB Weinand	Okt. 2002
		Kataster:	LBM Cochem-Koblenz	2013
Nr.	Art der Änderung	Datum	Name	
a				
b				
c				
d				
e				
f				

Aufgestellt: Cochem, den 10.11.2015

gez. Cornely
(Ltd. Baudirektor)