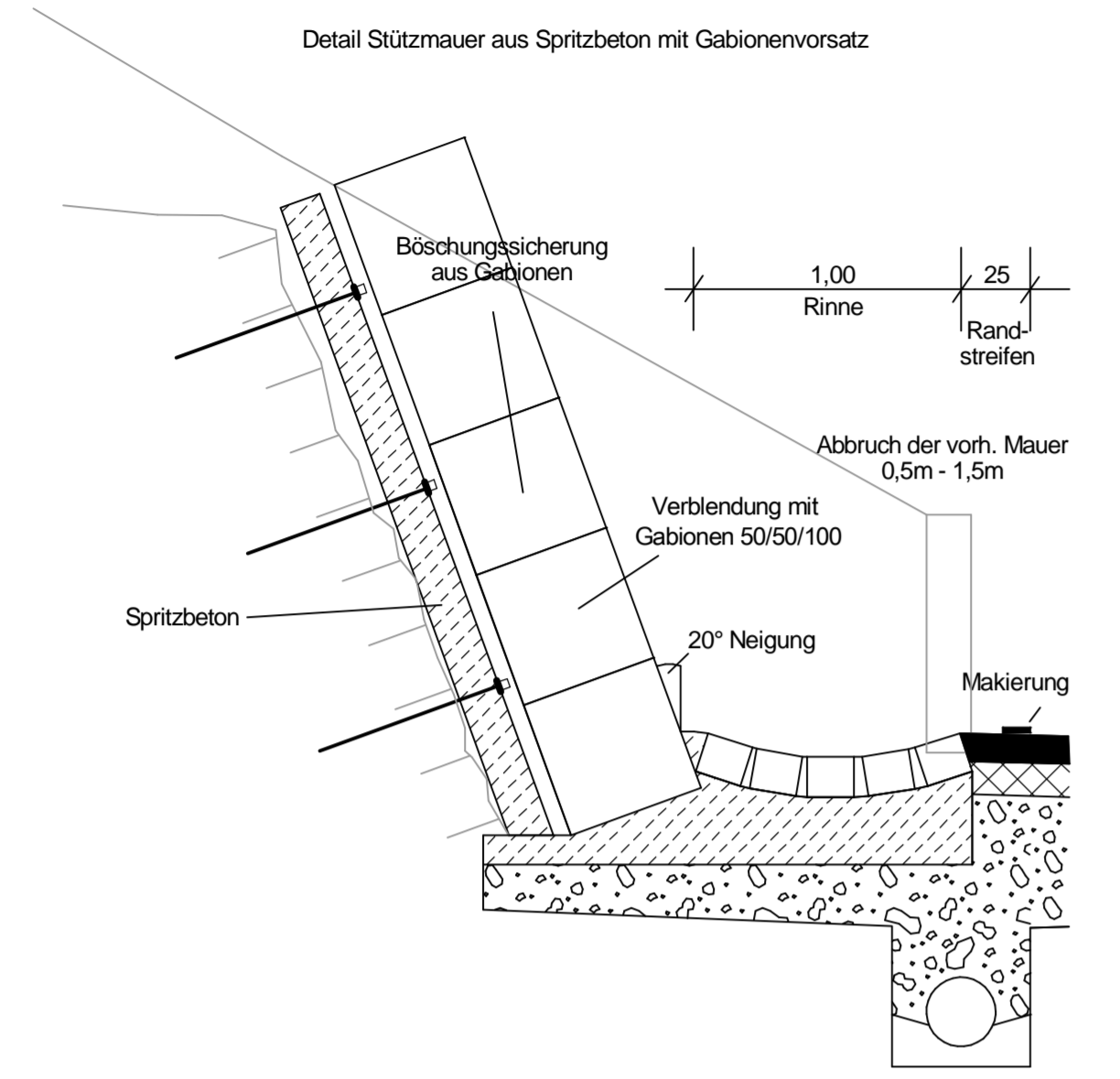


# Regelquerschnitt

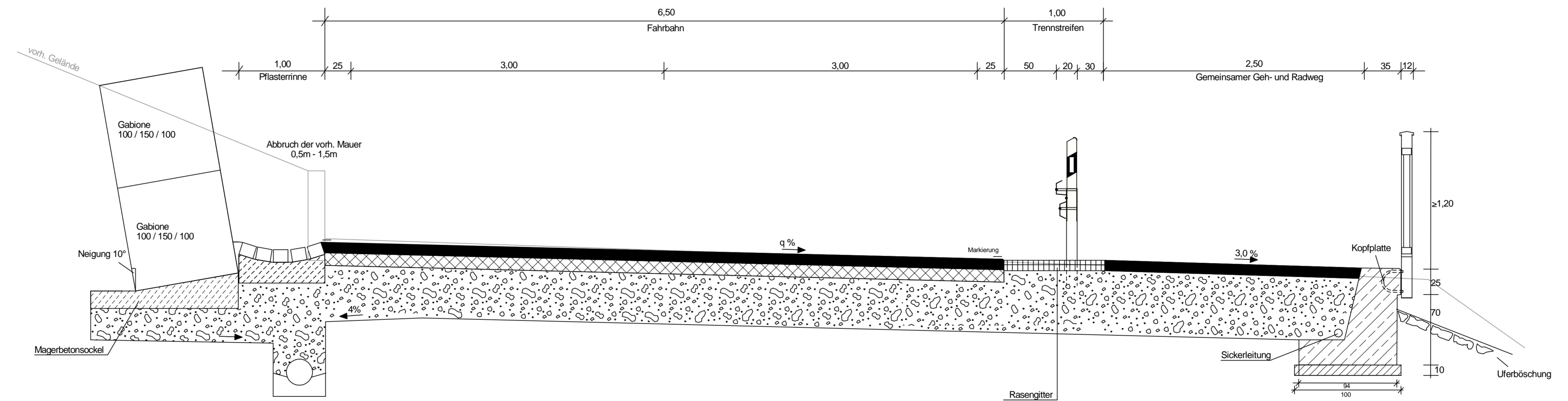
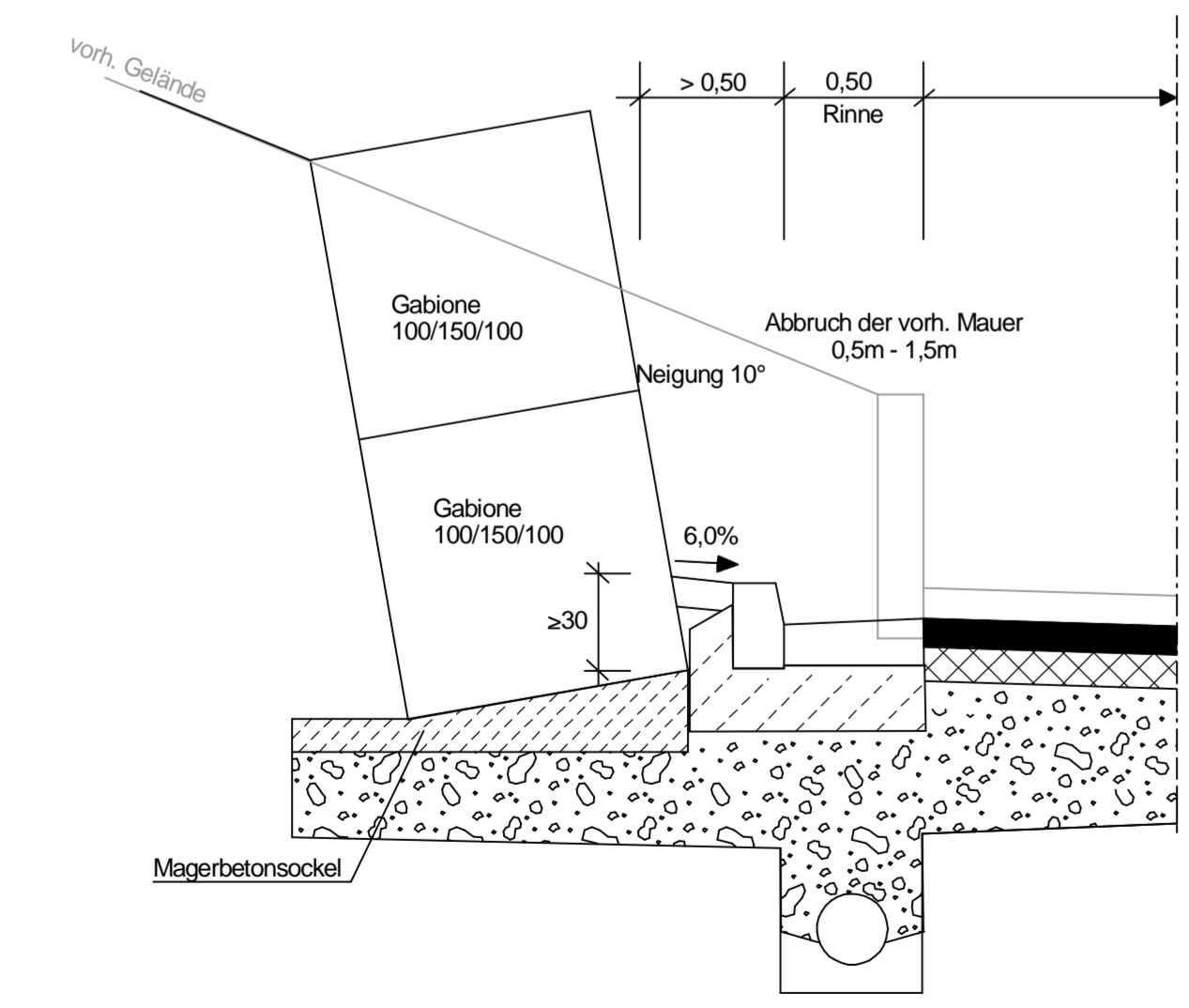
## Geh- / Radweg mit Randbalken (Anbau)

Bau-km: 0+180 - 0+340; 0+650 - 0+870; 0+960 - 1+030; 1+170 - 1+270;  
1+570 - 1+590; 1+620 - 1+910; 2+240 - 2+440; 2+590 - 2+630

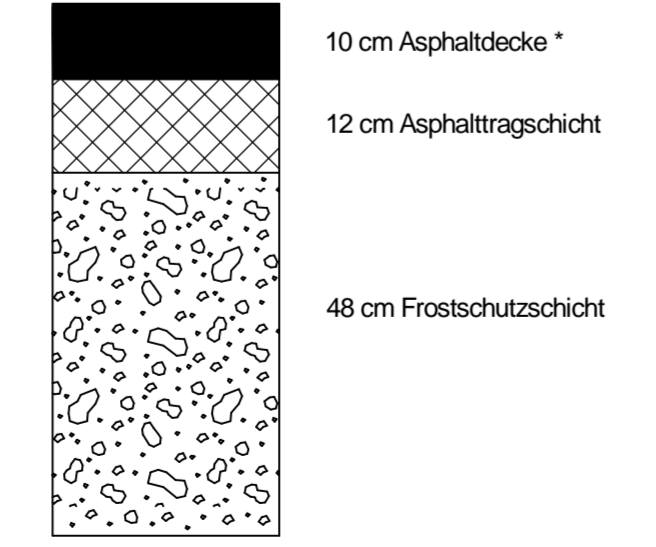
B49, Aufbau nach RSTO 12, Belastungsklasse 3,2



Variante mit Schrammbord links



Fahrbahnvollausbau nach RSTO 12  
Tafel 1: Belastungsklasse 3,2; Zeile 1



\* Asphaltdecke besteht nach ZTV-Asphalt aus Deckschicht und Binderschicht

### PLANFESTSTELLUNGSENTWURF

Landesbetrieb Mobilität  
Cochem-Koblenz  
Ravenstraße 50  
56812 Cochem  
Tel: 02671/983-0  
Fax: 02671/983-290



 Ingenieurbüro <b>Weinand</b> Beratung Planung Vermessung Bauleitung <small>In der Aue 2 56537 Koblenz Tel: 03020-1954970 Fax: 03020-1949729</small>	Entwurfsbearbeitung:	Projekt-Nr.: 201022		
			Datum	Zeichen
		bearbeitet:	Nov.2014	Mei
		gezeichnet:	Nov.2014	Br
	geprüft:	Nov.2014	Wei	

**B 49**  
**Ko-Moselweiß und Ko-Lay**  
 -moselseitige Radwegführung-  
 Bau-km 0+000 - 2+860

Anlage: 14.2	Blatt Nr.: 3		
Maßnahmen Nr.: A.50-02-0045.02			
	Datum	Name	
bearbeitet:			
gezeichnet:			
geprüft:			
REGELQUERSCHNITT, Maßstab 1 : 25			
von NK: 5611 011	nach NK: 5611 002	Station 3+222-6+107	
Planprüfungen			
Straßenplanung:	LBM Cochem-Koblenz	Datum 2013	
Landespflege:	LBM Cochem-Koblenz	Datum 2013	
Immissionsschutz:			
Vermessungsaufnahme:	LBM Cochem-Koblenz, IB Weinand	Datum Okt. 2002	
Kataster:	LBM Cochem-Koblenz	Datum 2013	
Nr.	Art der Änderung	Datum	Name
a			
b			
c			
d			
e			
f			

Aufgestellt: Cochem, den 10.11.2015

gez. Comely  
(Ltd. Baudirektor)