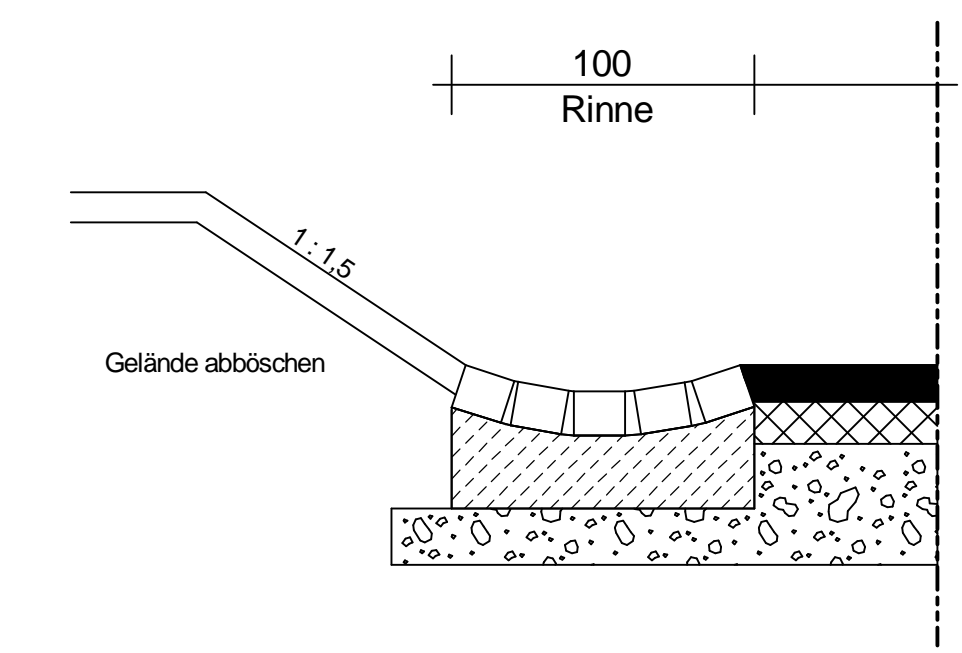


Regelquerschnitt

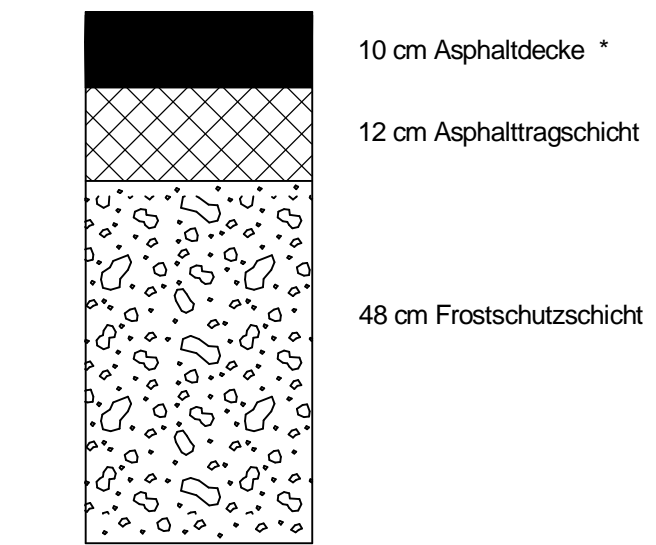
Geh- / Radweg auf Kragarm (Anbau)

B49, Aufbau nach RStO 12, Belastungsklasse 3,2
Bau-km 2+740 - 2+845

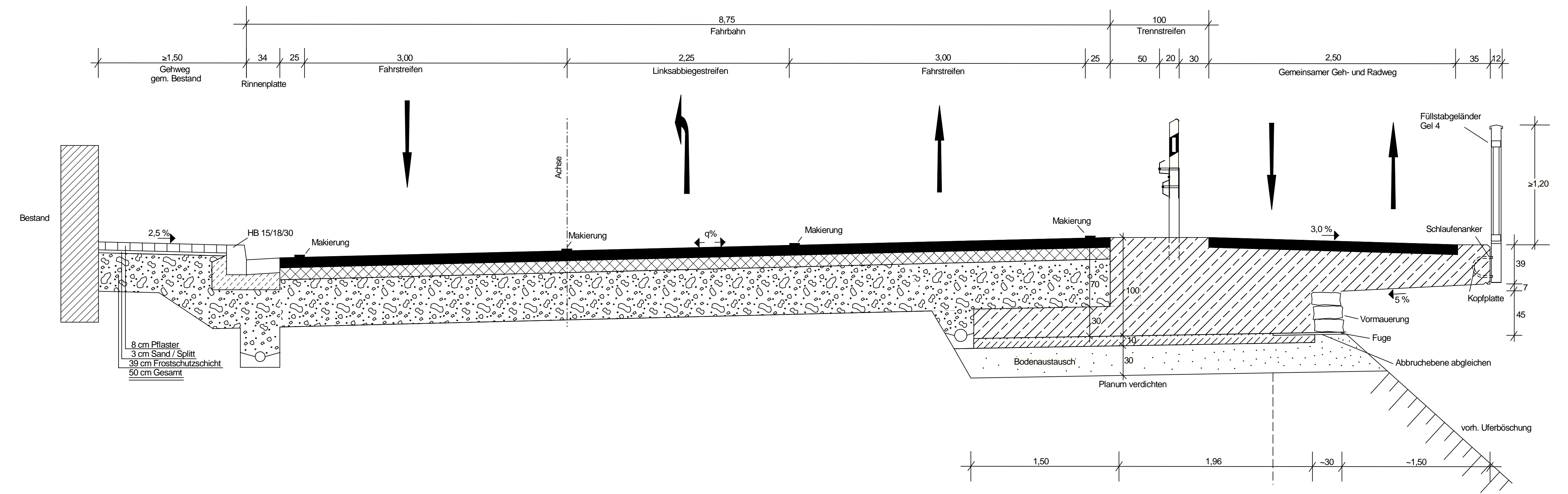
Detail Bereich Abböschung
Bau-km 2+140 - 2+330
Bau km 2+460 - 2+655



Fahrbahnvollausbau nach RStO 12
Tafel 1: Belastungsklasse 3,2; Zeile 1



* Asphaltdecke besteht nach ZTV-Asphalt aus Deckschicht und Binderschicht



PLANFESTSTELLUNGSENTWURF

Landesbetrieb Mobilität
Cochem-Koblenz
Ravenstraße 50
56812 Cochem
Tel: 02671/983-0
Fax: 02671/983-290



Entwurfsbearbeitung:	Projekt-Nr.: 201022	
 Ingenieurbüro Weinand Beratung Planung Vermessung Bauleitung <small>In der Augst 2 56337 Kaderbach Tel: 02620 - 954970 Fax: 02620-9549729</small>	Datum	Zeichen
	bearbeitet: Nov.2014	Mei
	gezeichnet: Nov.2014	Br
	geprüft: Nov.2014	We

B 49 Geh- und Radweg zwischen Ko-Moselweiß und Ko-Lay -moselseitige Radwegführung- Bau-km 0+000 - 2+860	Anlage: 14.2
	Blatt Nr.: 4
	Maßnahmen Nr.: A.50-02-0045.02
	Datum Name
bearbeitet:	
gezeichnet:	
geprüft:	
REGELQUERSCHNITT , Maßstab 1 : 25	

von NK: 5611 011	nach NK: 5611 002	Station 3+222-6+107
Planprüfungen		
Straßenplanung: LBM Cochem-Koblenz	Datum 2013	Name
Landespflege: LBM Cochem-Koblenz	Datum 2013	Name
Immissionschutz:		
Vermessungs-aufnahme: LBM Cochem-Koblenz, IB Weinand	Datum Okt. 2002	Name
Kataster: LBM Cochem-Koblenz	Datum 2013	Name
Nr.	Art der Änderung	Datum Name
a		
b		
c		
d		
e		
f		

Aufgestellt: Cochem, den 10.11.2015

gez. Comely
(Ltd. Baudirektor)