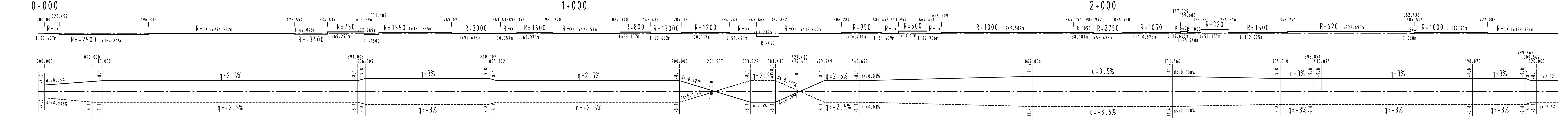

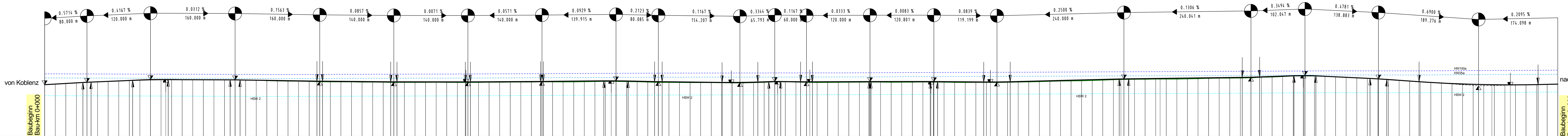
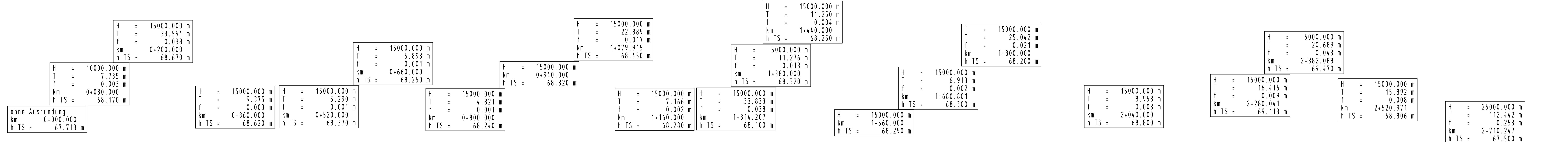


B 49 Geh- und Radweg zwischen Ko-Moselweiß und Ko-Lay

Achse 16



Zeichenerklärung

- Gradienten-/Ausrundungspunkt
- Ausrundungsbeg./-ende
- Damm
- Einschnitt
- Fahrbahn mit Überfahrstreifen (UFS) bzw. Zusatzfahrstreifen (ZFS)
- Neigungsbrechpunkt
- Ausrundungshalbm., Tangentlänge, Stichhöhe, Bau-km, Höhe Tangentenschnittpunkt
- Längsneigung und Abstand zum nächsten Neigungsbrechpunkt

PLANFESTSTELLUNGSENTWURF

Landesbetrieb Mobilität
Cochem-Koblenz
Ravenstraße 50
56812 Cochem
Tel: 02671/983-0
Fax: 02671/983-290

Ingenieurbüro Weinand
Beratung Planung Vermessung Bauleitung

B 49 Geh- und Radweg zwischen Ko-Moselweiß und Ko-Lay -moseitige Radwegführung- Bau-km 0+000 - 2+860

ÜBERSICHTSHOHNPLAN, Maßstab 1:2500/250

Entwurf bearbeitet:	Projekt-Nr.: 201022	Datum:	Zeichen:
gezeichnet:	Nov. 2014	Nov. 2014	Br
geprüft:	Nov. 2014	Nov. 2014	Wei

Anlage:	4
Blatt Nr.:	1
Maßnahmen Nr.:	A50-02-0045.02
gezeichnet:	
geprüft:	

von NK: 5611 011	nach NK: 5611 002	Station	3+222-6+107
Planprüfungen	Datum	Name	
Strassenplanung: LBM Cochem-Koblenz	2013		
Landespflege: LBM Cochem-Koblenz	2013		
Immissionsschutz:			
Vermessungsschutz:	LBM Cochem-Koblenz, IB Weinand	Oktober 2002	
Kataster:	LBM Cochem-Koblenz	2013	
Nr. / Art der Änderung	Datum	Name	
a			
b			
c			
d			
e			
f			

Aufgestellt: Cochem, den 10.11.2015

gez. Cornely
(Lfd. Baudirektor)

Plangröße im mm: 1000 x 445.0
Pflanztafel: