


B 9 / L 214
Kreisverkehrsplatz
Bingerbrück




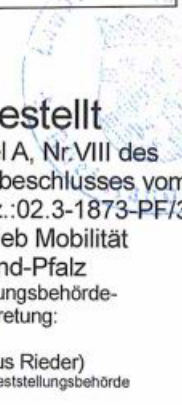
Landesbetrieb Mobilität
Worms



Nächster Ort: Bingerbrück
von NK 6013 107 nach NK 6013 106
von NK 6013 106 nach NK 6013 105
von NK 6013 142 nach NK 6013 106
Baulänge: B 9 ca. 0,10 km
L 214 ca. 0,14 km

PLANFESTSTELLUNGSENTWURF

- Regelungsverzeichnis -
(Verzeichnis der Bauwerke, Wege, Gewässer und sonstigen Anlagen)

aufgestellt:  Worms, den 03.04.2017	 <p>Festgestellt Gemäß Kapitel A, Nr.VIII des Planfeststellungsbeschlusses vom 15. 2. 18, Az.:02.3-1873-PF/34 Landesbetrieb Mobilität Rheinland-Pfalz -Planfeststellungsbehörde- In Vertretung: (Dr. Markus Rieder) Der Leiter der Planfeststellungsbehörde</p>

Regelungsverzeichnis					Unterlage: 11
B 9 / L 214 KVP Bingerbrück					Datum: 20.03.2017
Lfd. Nr.	Lageplan Blatt	Bau-km	Bezeichnung	a) bisheriger b) künftiger Eigentümer (E) oder Unterhaltungspflichtiger (U)	Vorgesehene Regelung
1	2	3	4	5	6
1.1	1	0+027,50 L 214 Achse 30 bis 0+023,00 L 214 Achse 10	Knotenpunkt Bundesstraße Nr. 9 / Landesstraße Nr. 214 B 9 / L 214	a) und b) Bundesrepublik Deutschland (Bundesstraßenverwaltung) (E/U) und Land Rheinland-Pfalz (Landesstraßenverwaltung) (E/U)	<p><u>Straßen, Wege und Zufahrten</u></p> <p>Der vorhandene Knotenpunkt B 9 / L 214 innerhalb der Stadt Bingen, Stadtteil Bingerbrück wird von Bau-km 0+027,50 (L 214 Achse 30) bis Bau-km 0+023,00 (L 214 Achse 10) im Zuge der Planungsmaßnahme zu einem Kreisverkehrsplatz umgebaut. Die vorhandene örtliche Situation einschl. der Gehwege und Parkflächen wird der Planung angepasst.</p> <p>Die technische Ausführung der Straßenbaumaßnahme einschließlich der Entwässerung und der straßenbegleitenden Bepflanzung erfolgt gemäß den beigefügten Planunterlagen.</p> <p>Die Baukosten tragen gemäß § 19 LStrG anteilig die Bundesrepublik Deutschland (Bundesstraßenverwaltung) und das Land Rheinland-Pfalz (Landesstraßenverwaltung) sowie die Stadt Bingen gemäß §§ 5 Abs. 3 FStrG, 12 Abs.9 LStrG.</p> <p>Die Unterhaltung obliegt der Bundesrepublik Deutschland (Bundesstraßenverwaltung) gemäß § 20 LStrG.</p>

Regelungsverzeichnis					Unterlage: 11
B 9 / L 214 KVP Bingerbrück					Datum: 20.03.2017
Lfd. Nr.	Lageplan Blatt	Bau-km	Bezeichnung	a) bisheriger b) künftiger Eigentümer (E) oder Unterhaltungspflichtiger (U)	Vorgesehene Regelung
1	2	3	4	5	6
1.2	1	0+050 L 214 Achse 30	Einmündung B 9 / B 48 Drususstraße	a) und b) Bundesrepublik Deutschland (Bundesstraßenverwaltung) (E/U) und Stadt Bingen (E/U)	<p>Die vorhandene Einmündung B 9 / B 48 Drususstraße wird - wie im Lageplan dargestellt - im Zuge der Maßnahme verkehrssicher umgestaltet.</p> <p>Die Kosten für den Umbau der Einmündung trägt die Bundesrepublik Deutschland (Bundesstraßenverwaltung). Die Kosten für den Bereich des Gehweges trägt die Stadt Bingen nach § 5 Abs. 3 FStrG.</p> <p>Die Unterhaltung der Gehwegflächen obliegt der Stadt Bingen. Die Unterhaltung der Straßenflächen obliegt dem jeweiligen Straßenbaulastträger.</p>

Regelungsverzeichnis					Unterlage: 11
B 9 / L 214 KVP Bingerbrück					Datum: 20.03.2017
Lfd. Nr.	Lageplan Blatt	Bau-km	Bezeichnung	a) bisheriger b) künftiger Eigentümer (E) oder Unterhaltungspflichtiger (U)	Vorgesehene Regelung
1	2	3	4	5	6
1.3	1	0+058 L 214 Achse 30	Anbindung Gemeindestraße Im Schwalg einschl. Treppenanlage	a) und b) Stadt Bingen (E/U)	<p>Die Gemeindestraße Im Schwalg endet im Bestand an einer Treppenanlage mit Verbindung zur L 214. Die Gemeindestraße wird auf einer Länge von ca. 12 m zurückgebaut. Die bestehende Treppenanlage wird beseitigt und der neuen Situation entsprechend versetzt neu errichtet.</p> <p>Die Kosten trägt das Land Rheinland-Pfalz (Landesstraßenverwaltung).</p> <p>Die Unterhaltung obliegt der Stadt Bingen.</p>
1.4	1	0+049 L 214 Achse 30	Zufahrt einschl. Grundstückseinfriedung	a) und b) Eigentümer gemäß Grunderwerbsverzeichnis (E/U)	<p>Die Zufahrt zum Flurstück 310/7, Flur 2, Gemarkung Bingerbrück einschl. Grundstückseinfriedung wird durch die Trasse der L 214 überbaut. Die Zufahrt wird mit einer befestigten Breite von 5,00 m lage- und höhenmäßig an die L 214 wieder angeschlossen. Die Grundstückseinfriedung wird auf einer Länge von ca. 13 m beseitigt.</p> <p>Die Kosten trägt das Land Rheinland-Pfalz (Landesstraßenverwaltung).</p> <p>Die Unterhaltung der Zufahrt obliegt dem Anlieger.</p>

Regelungsverzeichnis					Unterlage: 11
B 9 / L 214 KVP Bingerbrück					Datum: 20.03.2017
Lfd. Nr.	Lageplan Blatt	Bau-km	Bezeichnung	a) bisheriger b) künftiger Eigentümer (E) oder Unterhaltungspflichtiger (U)	Vorgesehene Regelung
1	2	3	4	5	6
					<p>Die Grundstückseinfriedung wird in Abstimmung mit dem Eigentümer auf die neue Grundstücksgrenze versetzt oder entschädigt. Die Einzelheiten werden außerhalb des Verfahrens nach den Bestimmungen des Entschädigungsrechts geregelt.</p> <p>Die Unterhaltung der Einfriedung verbleibt beim jeweiligen Anliegen / Grundstückeigentümer.</p>
2.1	1	0+027,50 L 214 Achse 30 bis 0+023,00 L 214 Achse 10	Oberflächenentwässerung Knotenpunkt B 9 / L 214	a) und b) Bundesrepublik Deutschland (Bundesstraßenverwaltung) (E/U) und Land Rheinland-Pfalz (Landesstraßenverwaltung) (E/U)	<p><u>Entwässerung, Gewässer, Gewässerschutz</u></p> <p>Das Oberflächenwasser im Bereich des Knotenpunktes B 9 / L 214 von Bau-km 0+027,50 (L 214 Achse 30) bis Bau-km 0+023,00 (L 214 Achse 10) wird über Entwässerungsrinnen und Straßenabläufe dem Bestand entsprechend auf unbefristete Zeit in die Kanalisation der Stadt Bingen, Stadtteil Bingerbrück eingeleitet.</p> <p>Die Kosten tragen gemäß § 19 Abs. 2 LStrG die Bundesrepublik Deutschland (Bundesstraßenverwaltung) und</p>

Regelungsverzeichnis					Unterlage: 11
B 9 / L 214 KVP Bingerbrück					Datum: 20.03.2017
Lfd. Nr.	Lageplan Blatt	Bau-km	Bezeichnung	a) bisheriger b) künftiger Eigentümer (E) oder Unterhaltungspflichtiger (U)	Vorgesehene Regelung
1	2	3	4	5	6
					<p>das Land Rheinland-Pfalz (Landesstraßenverwaltung).</p> <p>Die Unterhaltung der Oberflächenentwässerung obliegt der Bundesrepublik Deutschland (Bundesstraßenverwaltung) gemäß § 20 Abs. 1 LStrG.</p>
3.1	1	0+059 L 214 Achse 30 bis 0+055 L 214 Achse 10	Stützmauer	a) und b) Land Rheinland-Pfalz (Landesstraßenverwaltung) (E/U)	<p><u>Bauwerke und Anlagen</u></p> <p>Die von Bau-km 0+059 (Achse 30) bis Bau-km 0+055 (Achse 10) westlich der L 214 bestehende Stützmauer wird auf einer Länge von ca. 140 m beseitigt und der neuen Situation entsprechend versetzt neu errichtet.</p> <p>Das neue Bauwerk erhält folgende Abmessungen: Länge: 80,00 m Höhe: max. 3,00 m</p> <p>Die Kosten trägt das Land Rheinland-Pfalz</p>

Regelungsverzeichnis					Unterlage: 11
B 9 / L 214 KVP Bingerbrück					Datum: 20.03.2017
Lfd. Nr.	Lageplan Blatt	Bau-km	Bezeichnung	a) bisheriger b) künftiger Eigentümer (E) oder Unterhaltungspflichtiger (U)	Vorgesehene Regelung
1	2	3	4	5	6
					(Landesstraßenverwaltung). Die Unterhaltung obliegt dem Land Rheinland-Pfalz (Landesstraßenverwaltung).
3.2	1	Planfeststellungsbereich	Stützmauer	a) und b) Land Rheinland-Pfalz (Landesstraßenverwaltung) (E/U)	Die westlich der L 214 am Fuße der bestehenden Böschung verlaufende Stützmauer wird auf einer Länge von ca. 13 m beseitigt und als Bestandteil der neu zu errichtenden Stützmauer (Ifd. Nr. 3.1) wieder hergestellt. Die Kosten trägt das Land Rheinland-Pfalz (Landesstraßenverwaltung). Die Unterhaltung obliegt dem Land Rheinland-Pfalz (Landesstraßenverwaltung).

Regelungsverzeichnis					Unterlage: 11
B 9 / L 214 KVP Bingerbrück					Datum: 20.03.2017
Lfd. Nr.	Lageplan Blatt	Bau-km	Bezeichnung	a) bisheriger b) künftiger Eigentümer (E) oder Unterhaltungspflichtiger (U)	Vorgesehene Regelung
1	2	3	4	5	6
3.3	1	0+055 L 214 Achse 30	Überdachung Pkw-Stellplatz	a) und b) Eigentümer gemäß Grunderwerbsverzeichnis (E/U)	Die bestehende Überdachung verläuft teilweise innerhalb der geplanten Treppenanlage (lfd. Nr. 1.3) und wird in Abstimmung mit dem Eigentümer je nach Erfordernis vollständig oder teilweise beseitigt. Einzelheiten zur Entschädigung werden außerhalb des Verfahrens geregelt. Die Unterhaltung obliegt dem Eigentümer.
3.4	1	0+028 L 214 Achse 30 bis 0+039 L 214 Achse 10	Grundstückseinfriedung	a) Eigentümer gemäß Grunderwerbsverzeichnis (E/U) b) -	Die bestehende Grundstückseinfriedung verläuft innerhalb der Trasse der L 214 und wird ersatzlos beseitigt. Die Anlage befindet sich auf Straßengrundstück. Die Kosten trägt das Land Rheinland-Pfalz (Landesstraßenverwaltung).

Regelungsverzeichnis					Unterlage: 11
B 9 / L 214 KVP Bingerbrück					Datum: 20.03.2017
Lfd. Nr.	Lageplan Blatt	Bau-km	Bezeichnung	a) bisheriger b) künftiger Eigentümer (E) oder Unterhaltungspflichtiger (U)	Vorgesehene Regelung
1	2	3	4	5	6
4.1	1	Gesamter Planfeststellungsbereich	Versorgungsanlage Wasser	a) und b) Zweckverband Wasserversorgung Trollmühle (E/U)	<p><u>Leitungen</u></p> <p>Im gesamten Planfeststellungsbereich verlaufen Wasserversorgungsleitungen des Zweckverbandes Wasserversorgung Trollmühle.</p> <p>Erforderliche Leitungsverlegungen, -veränderungen oder -sicherungen sind mit dem Versorgungsträger abzustimmen.</p>

Regelungsverzeichnis					Unterlage: 11
B 9 / L 214 KVP Bingerbrück					Datum: 20.03.2017
Lfd. Nr.	Lageplan Blatt	Bau-km	Bezeichnung	a) bisheriger b) künftiger Eigentümer (E) oder Unterhaltungspflichtiger (U)	Vorgesehene Regelung
1	2	3	4	5	6
					Die Kostentragung richtet sich nach den bestehenden Verträgen bzw. den gesetzlichen Bestimmungen und wird außerhalb des Genehmigungsverfahrens geregelt.
4.2	1	Gesamter Planfeststellungsbereich	Entsorgungsanlage Abwasser	a) und b) Stadtwerke Bingen am Rhein (E/U)	<p>Im gesamten Planfeststellungsbereich verlaufen Abwasserleitungen der Stadtwerke Bingen am Rhein.</p> <p>Erforderliche Leitungsverlegungen, -veränderungen oder -sicherungen sind mit dem Versorgungsträger abzustimmen.</p> <p>Die Kostentragung richtet sich nach den bestehenden Verträgen bzw. den gesetzlichen Bestimmungen und wird außerhalb des Genehmigungsverfahrens geregelt.</p>
4.3	1	Gesamter Planfeststellungsbereich	Versorgungsanlage Strom und Gas	a) und b) Westnetz GmbH (E/U)	<p>Im gesamten Planfeststellungsbereich verlaufen Leitungen und Kabel der Westnetz GmbH.</p> <p>Erforderliche Leitungsverlegungen, -veränderungen oder -sicherungen sind mit dem Versorgungsträger abzustimmen.</p> <p>Die Kostentragung richtet sich nach den bestehenden</p>

Regelungsverzeichnis					Unterlage: 11
B 9 / L 214 KVP Bingerbrück					Datum: 20.03.2017
Lfd. Nr.	Lageplan Blatt	Bau-km	Bezeichnung	a) bisheriger b) künftiger Eigentümer (E) oder Unterhaltungspflichtiger (U)	Vorgesehene Regelung
1	2	3	4	5	6
					Verträgen bzw. den gesetzlichen Bestimmungen und wird außerhalb des Genehmigungsverfahrens geregelt.
4.4	1	Gesamter Planfeststellungsbereich	Telekommunikationslinie	a) und b) Vodafone Kabel Deutschland GmbH (E/U)	<p>Im gesamten Planfeststellungsbereich verlaufen Telekommunikationslinien der Vodafone Deutschland GmbH.</p> <p>Erforderliche Leitungsverlegungen, -veränderungen oder -sicherungen sind mit dem Versorgungsträger abzustimmen.</p> <p>Die Kostentragung richtet sich nach den bestehenden Verträgen bzw. den gesetzlichen Bestimmungen und wird außerhalb des Genehmigungsverfahrens geregelt.</p>
					<u>Landschaftspflegerische Maßnahmen</u>

Regelungsverzeichnis					Unterlage: 11
B 9 / L 214 KVP Bingerbrück					Datum: 20.03.2017
Lfd. Nr.	Lageplan Blatt	Bau-km	Bezeichnung	a) bisheriger b) künftiger Eigentümer (E) oder Unterhaltungspflichtiger (U)	Vorgesehene Regelung
1	2	3	4	5	6
5.1	1	Gesamter Planfeststellungsbereich	Landespflegerische Ausgleichs- und Ersatzmaßnahmen	a) - b) Land Rheinland-Pfalz (Landesstraßenverwaltung) (E/U)	<p>Für die Kompensation der Eingriffe in den Naturhaushalt und das Landschaftsbild durch die geplante Ausbaumaßnahme werden landschaftspflegerische Ausgleichs- und Ersatzmaßnahmen erforderlich, die im unmittelbaren Umfeld des Ausbauabschnittes vor Ort erfolgen.</p> <p>Einzelheiten zur landschaftspflegerischen Begleitplanung mit den vorgesehenen Schutz-, Gestaltungs- und Kompensationsmaßnahmen sind den Unterlagen 1, 7 und 12.2 zu entnehmen.</p> <p>Die Kosten trägt das Land Rheinland-Pfalz (Landesstraßenverwaltung). unbeschadet etwaiger Kostenbeteiligung Dritter nach Maßgabe der gesetzlichen Bestimmungen</p> <p>Die Unterhaltung wird außerhalb des Genehmigungsverfahrens durch gesonderte Verträge geregelt</p>