


**B 9 / L 214
Kreisverkehrsplatz
Bingerbrück**





Landesbetrieb Mobilität
Worms



Nächster Ort: Bingerbrück
von NK 6013 107 nach NK 6013 106
von NK 6013 106 nach NK 6013 105
von NK 6013 142 nach NK 6013 106
Baulänge: B 9 ca. 0,10 km
L 214 ca. 0,14 km

PLANFESTSTELLUNGSENTWURF

- Maßnahmenblätter -

aufgestellt:  Worms, den 03.04.2017	 <p>Festgestellt Gemäß Kapitel A, Nr.VIII des Planfeststellungsbeschlusses vom 15. 2. 18, Az.:02.3-1873-PF/34 Landesbetrieb Mobilität Rheinland-Pfalz -Planfeststellungsbehörde- In Vertretung: (Dr. Markus Rieder) Der Leiter der Planfeststellungsbehörde</p>

Bezeichnung der Baumaßnahme: <p style="text-align: center;">B 9 / L 214 Kreisverkehrsplatz Bingerbrück</p>	<p style="font-size: 1.2em;">Maßnahmenblatt</p>	Maßnahmennummer <p style="text-align: center;">A 1</p> (V=Vermeidungs-, A=Ausgleichs-, E=Ersatz-, G=Gestaltungsmaßnahme)
Lage der Maßnahme / Bau-km: Gesamter Ausbaubereich		
Konflikt Nr.: KV im Bestands- und Konfliktplan, Unterlage Nr.: 19.2, Blatt Nr.: 1		
<p><u>Beschreibung:</u> Verlust von Oberboden und von Bodenfunktionen sowie Beeinträchtigung des Wasserhaushalts durch Neuversiegelung. Reduzierung der Lebensraumfunktionen.</p> <p><u>Eingriffsumfang:</u> KV: 0,0194 ha</p>		
<p>Maßnahme zum integrierten Lageplan, Unterlage Nr.: 5 Blatt Nr.: 1</p>		
<p><u>Beschreibung / Zielsetzung:</u> Entsiegelung nicht mehr benötigter Fahrbahflächen: Entsiegelung und fachgerechte Entsorgung des Unterbaus. Andeckung der Flächen mit pflanzfähigem Boden und Einsaat der Flächen mit autochtonem Pflanzensamen oder Landschaftsrasen.</p> <p><u>Ziel:</u> Wiederherstellung der Bodenfunktionen</p> <p><u>Hinweise für die Unterhaltungspflege:</u></p>		
<p>Zeitpunkt der Durchführung der Maßnahme: Im Zuge der Baumaßnahme</p> <p>Flächengröße: 0,1377 ha</p>		
Ausgleich / Ersatz in Verbindung mit Maßnahme Nr.:		G1
<p>Vorgesehene Regelung</p>		
<input checked="" type="checkbox"/> Flächen der öffentlichen Hand	0,1377 ha	Künftiger Eigentümer: Baulastträger
<input type="checkbox"/> Flächen Dritter	ha	
<input type="checkbox"/> Grunderwerb ha	ha	Künftige Unterhaltung: Baulastträger
<input type="checkbox"/> Nutzungsänderung / -beschränkung ha	ha	

Bezeichnung der Baumaßnahme: B 9 / L 214 Kreisverkehrsplatz Bingerbrück	Maßnahmenblatt	Maßnahmennummer G 1 (V=Vermeidungs-, A=Ausgleichs-, E=Ersatz-, G=Gestaltungsmaßnahme)
Lage der Maßnahme / Bau-km: Gesamter Ausbaubereich		
Konflikt Nr.: K1		
im Bestands- und Konfliktplan, Unterlage Nr.: 19.2, Blatt Nr.: 1		
<u>Beschreibung:</u> Anlagenbedingter Verlust von Laubbäumen: 4 Stück Ahornblättrige Platane (ca. 50 Jahre alt) 4 Stück Robinien (ca. 30 Jahre alt) 1 Mehlbeere (ca. 40 Jahre alt)		
<u>Eingriffsumfang:</u> 9 Stück		
Maßnahme zum integrierten Lageplan, Unterlage Nr.: 5 Blatt Nr.: 1		
<u>Beschreibung / Zielsetzung:</u> Anpflanzung von Laubbäumen: Im Randbereich der neuen Fahrbahnflächen sind gliedernde Laubbäume anzupflanzen. Dabei sind folgende Arten und Qualitäten zu verwenden: 4 Stück Bergahorn (Acer pseudoplatanus) Hochstamm 3xv. m. Db. 18-20 cm Stammumfang. 6 Stück Winterlinde (Tilia cordata) Hochstamm 3xv. m. Db. 18-20 cm Stammumfang.		
<u>Ziel:</u> Die Maßnahme dient der Einbindung der Straße in das Ortsbild durch Wiederherstellung von gliedernden Baumbeständen.		
<u>Hinweise für die Unterhaltungspflege:</u> Regelmäßige Pflege- und Entwicklungsschnitte		
<u>Zeitpunkt der Durchführung der Maßnahme:</u> Im Zuge der Baumaßnahme Flächengröße: 10 Stück		
Ausgleich / Ersatz in Verbindung mit Maßnahme Nr.:		A1
<u>Vorgesehene Regelung</u>		
<input type="checkbox"/> Flächen der öffentlichen Hand	ha	Künftiger Eigentümer: Baulastträger
<input type="checkbox"/> Flächen Dritter	ha	
<input type="checkbox"/> Grunderwerb	ha	Künftige Unterhaltung: Baulastträger
<input type="checkbox"/> Nutzungsänderung / -beschränkung	ha	