PKW-Fahrgasse PWC-West (Achse 112)

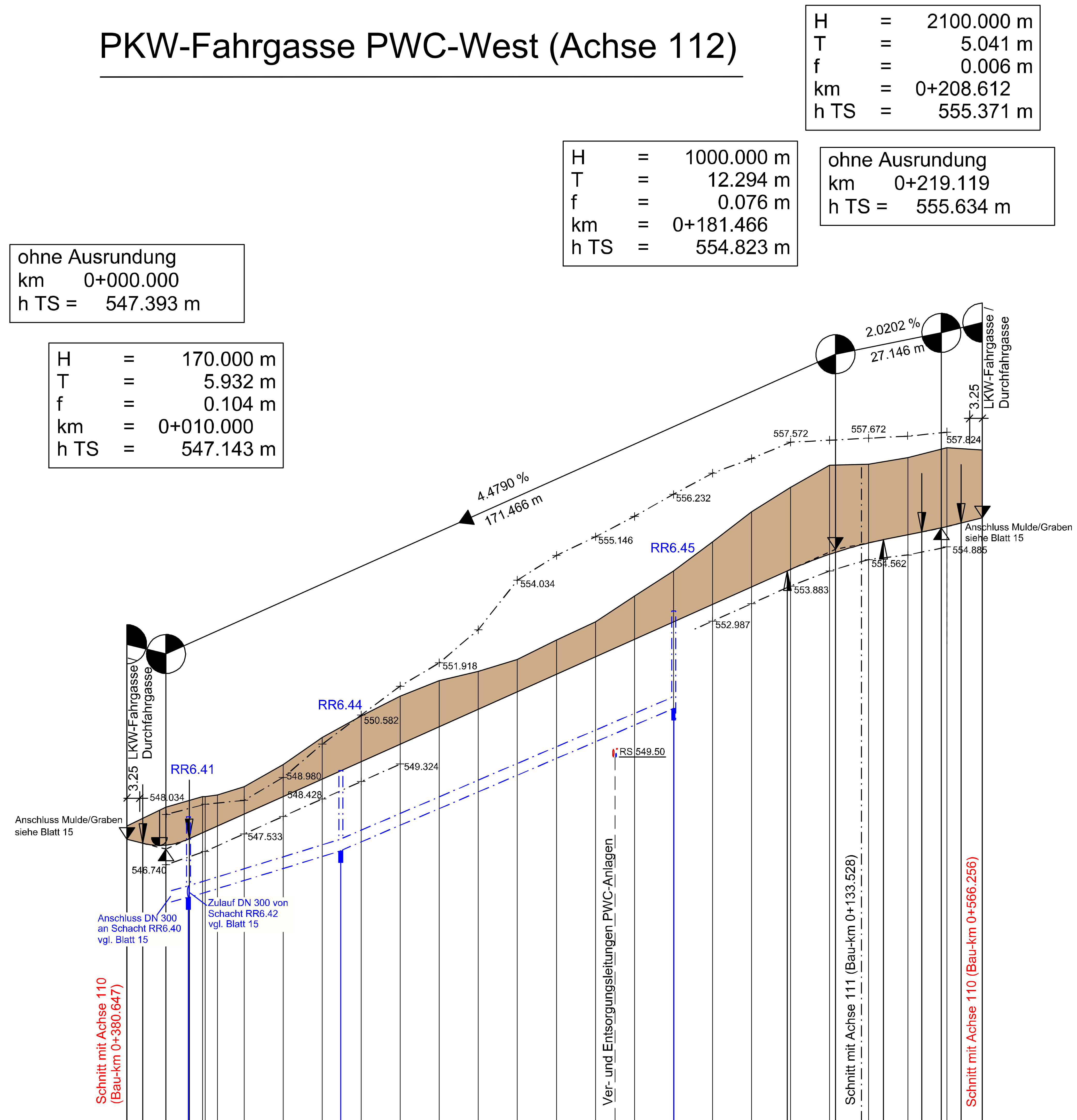

Höhe Gradiente: 547.393, 547.291, 547.238, 547.247, 547.409, 547.591, 548.039, 548.487, 548.935, 549.382, 549.830, 550.278, 550.726, 551.174, 551.622, 552.070, 552.518, 552.966, 553.414, 553.861, 554.272, 554.309, 554.699, 554.747, 554.988, 555.071, 555.197, 555.269, 555.377, 555.409, 555.497, 555.634

Geländehöhe: 547.732, 548.213, 548.487, 548.488, 548.529, 548.742, 549.312, 550.005, 550.552, 551.058, 551.463, 551.697, 551.998, 552.499, 552.964, 553.629, 554.267, 555.016, 555.790, 556.415, 556.984, 557.005, 557.173, 557.425, 557.367

Regenwasserkanal: D 547.970, S 545.900 — DN 300 B, 39.03 m, 30.8 o/oo — D 549.160, S 547.100 — DN 300 B, 82.22 m, 49.7 o/oo — D 553.250, S 551.190

Station: 0.000, 4.068, 8.318, 10.000, 15.745, 19.317, 20.000, 23.161, 30.000, 40.000, 50.000, 54.761, 60.000, 70.000, 80.000, 90.000, 100.000, 110.000, 120.000, 130.000, 140.000, 140.046, 150.000, 160.000, 169.172, 170.000, 180.000, 181.466, 188.133, 190.000, 193.760, 200.000, 203.571, 208.612, 210.000, 219.119

0+000 0+100 0+200

Krümmung
100 / R (cm)
Rechtskurve
Linkskurve

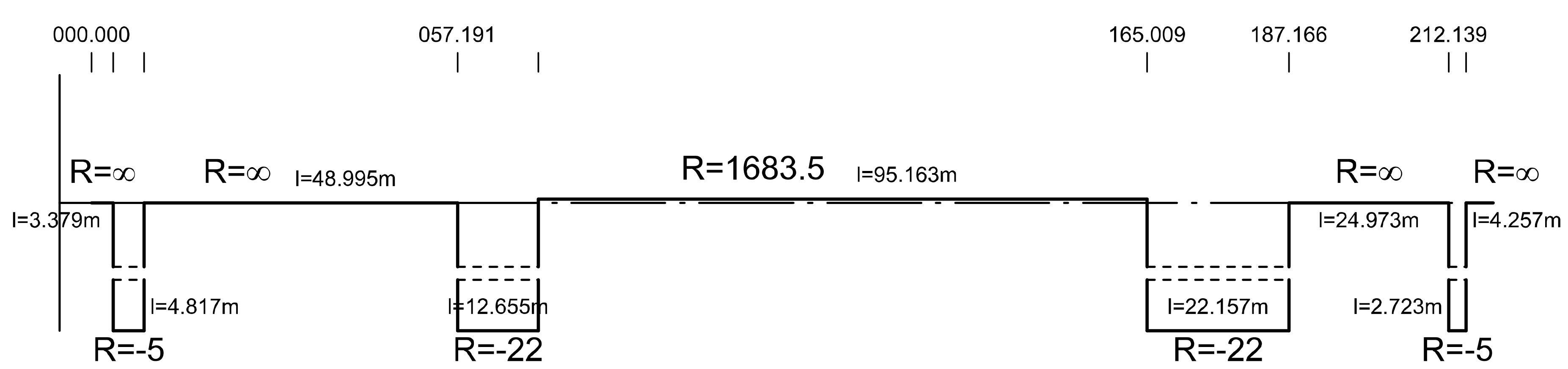

Querneigung

Maßstab 1 : 10
linker Fahrbahnrand
rechter Fahrbahnrand

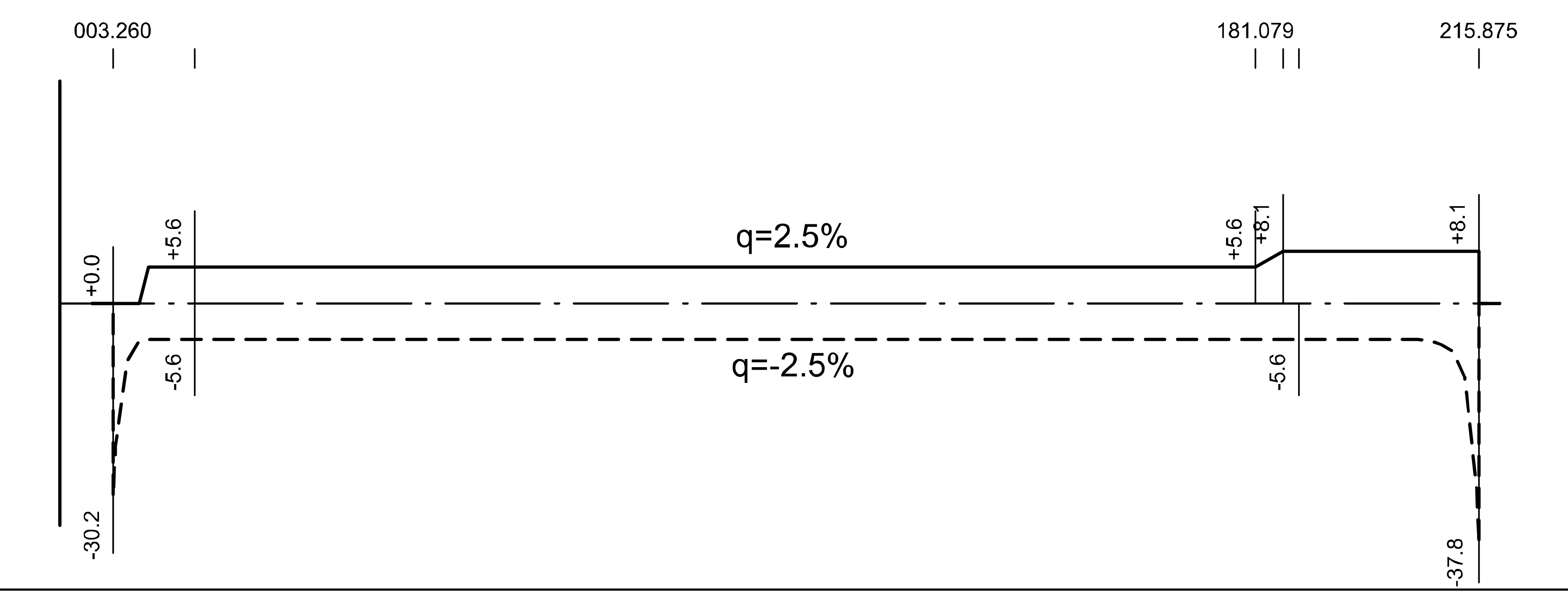

Zeichenerklärung

Gradientenhochpunkt
Gradiententiefpunkt
Ausrundungsbeginn Kuppe / Ausrundungsende Wanne
Tangentenschnittpunkt

H = 15.000 m
T = 362,155 m
f = 4,372 m
km = 0+601,335
hTS = 415,868 m

Neigungsbrechpunkt mit Angabe von: Ausrundungshalbmesser, Tangentenlänge, Stichhöhe, Bau-km, Höhe Tangentenschnittpunkt

1,500 % 531,000 m — 0,700 % 725,000 m

Längsneigung und Abstand zum nächsten Neigungsbrechpunkt

Damm
Einschnitt

Graben / Mulde links
Graben / Mulde rechts

Rohrleitung mit Angabe der Dimension und der Längsneigung
DN 300 1,21 % links
DN 300 1,21 % rechts
DN 300 1,21 % mitte

Schacht links — Schacht mitte — Schacht rechts — Schacht mitte und rechts

D = Deckelhöhe Schacht
S = Sohlhöhe Schacht
S_{an} = Sohlhöhe Einlauf
S_{ab} = Sohlhöhe Auslauf
E = Einlauf
A = Auslauf

10/2 DN 800 — Durchlass mit Achsnr. / lfd. Nr. und Durchmesser

Nr.	Art der Änderung	Datum	Name
c			
b			
a			

1 2 3 4

LBM – Landesbetrieb Mobilität Trier, Dasbachstraße 15c, 54292 Trier, Tel.: 0651/9796-0, Fax: 0651/9796-1480	Datum	Name
bearbeitet:	03/2018	*He / Ko*
gezeichnet:	03/2018	*He / Ko*
geprüft:	29/03/2018	*gez. Bauch*

FESTSTELLUNGSENTWURF

Straßenbauverwaltung: Rheinland-Pfalz

Unterlage: 6 Blatt-Nr.: 16

Höhenplan
PKW-Fahrgasse PWC-West
Bau-km 0+000 - Bau-km 0+219,119

PROJIS-Nr.: 0768725720 | SAP-Nr.: A.71-02-0019.02 | Maßstab: 1 : 1.000/100

Neubau der A 1
AS Kelberg (B 410) - AS Adenau (L 10)
Bau-km 4+920 bis Bau-km 15+466,325

aufgestellt:
Trier, den 03.04.2018