

















**Grunderwerb**

-  zu erwerbende Fläche für den Straßenbau
-  vorübergehend in Anspruch zu nehmende Fläche
-  dauernd zu belastende Fläche
-  zu erwerbende Fläche für Dritte
-  zu erwerbende Fläche für die Landespflege
-  zu erwerbende Fläche für die Landespflege mit vorübergehender Inanspruchnahme für den Straßenbau


3	14,2	4	248 m²	Flur / Flurstück / Größe des Flurstücks
2	34,1	3	345 m²	lfd. Nr. im Grunderwerbsverzeichnis / Größe der Teilfläche
2	34,2	3	320 m²	

2 = Nr. des Grunderwerbsplanes  
34 = lfd. Nr. des betroffenen Flurstückes  
1 = Teilfläche eines Flurstückes


**Kataster (Stand: Dez. 2016)**


-  Landesgrenze
-  Kreisgrenze
-  Gemarkungsgrenze
-  Flurgrenze
-  Flurstücksgrenze
-  Grenze Flurbereinigungsverfahren
-  Flurstücksnummer
-  Flurnummer
-  Gewinnbezeichnung
-  Gemarkung

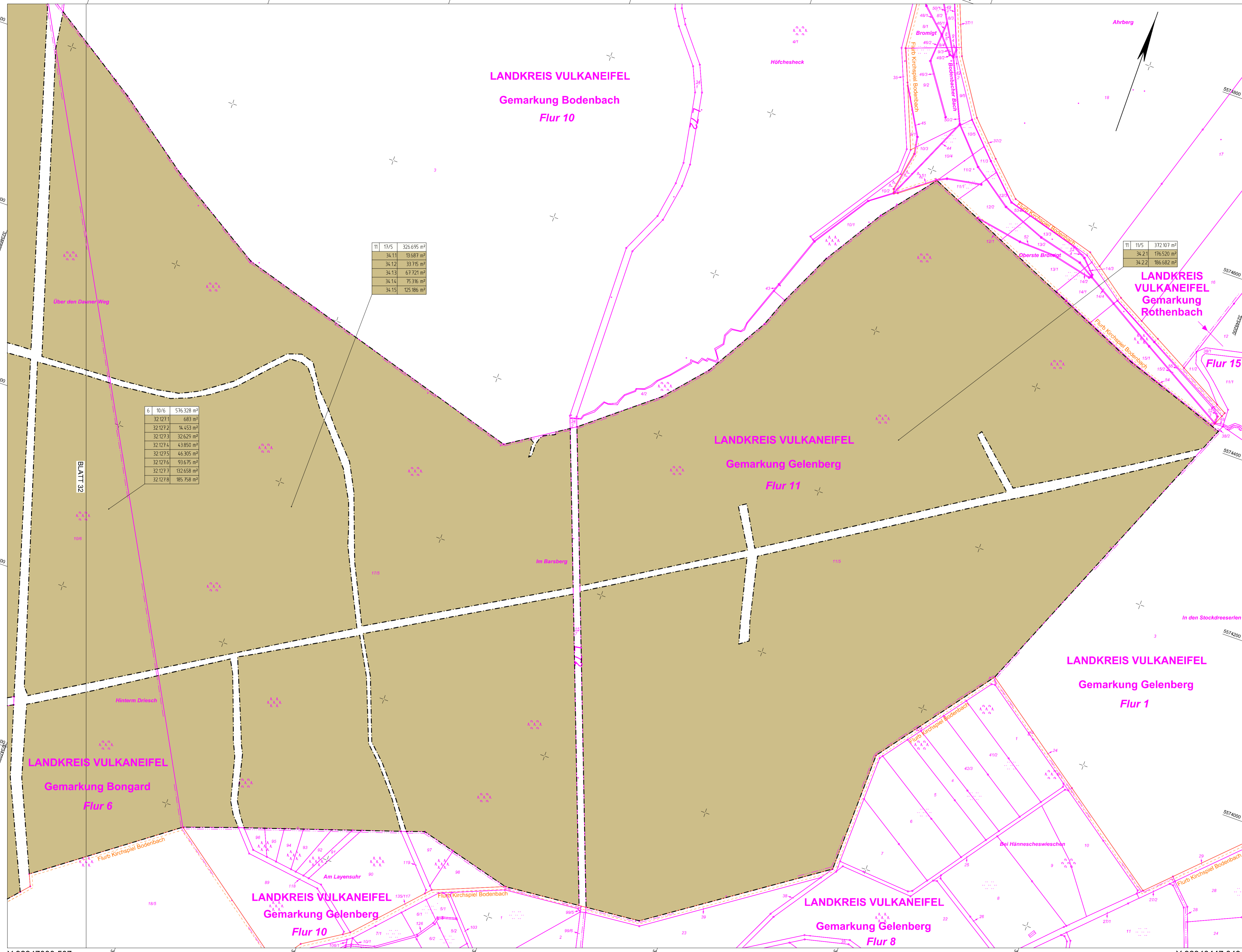
c										
b										
a										
Nr.	Art der Änderung							Datum	Name	
15	16	17	18	19	20	21	22	23	24	25
26	27	28	29	30	31	32	33	34	35	36

	Landesbetrieb Mobilität Trier Dastbachstraße 15c 54292 Trier Tel.: 0651/9796-0 Fax: 0651/9796-1480	Datum	Name
	bearbeitet:	03/2018	He / Ko
	gezeichnet:	03/2018	He / Ko
	geprüft:	29/03/2018	gez. Bauch

**FESTSTELLUNGSENTWURF**

Straßenbauverwaltung: 		Unterlage: 10.2 Blatt-Nr.: 34
PROJIS-Nr.: 0768725720		SAP-Nr.: A_71-02-0019.02
		Maßstab: 1 : 2.000

<b>Neubau der A 1 AS Kelberg (B 410) - AS Adenau (L 10)</b> Bau-km 4+920 bis Bau-km 15+466,325	
aufgestellt:	
Trier, den 03.04.2018	



11	17/5	326.695 m²
	34.11	13.587 m²
	34.12	33.715 m²
	34.13	67.721 m²
	34.14	75.316 m²
	34.15	125.186 m²

6	10/6	576.328 m²
	32.127.1	683 m²
	32.127.2	14.453 m²
	32.127.3	32.629 m²
	32.127.4	43.850 m²
	32.127.5	46.305 m²
	32.127.6	93.675 m²
	32.127.7	132.658 m²
	32.127.8	185.758 m²

11	11/5	372.107 m²
	34.2.1	176.520 m²
	34.2.2	186.582 m²