

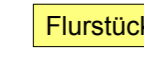




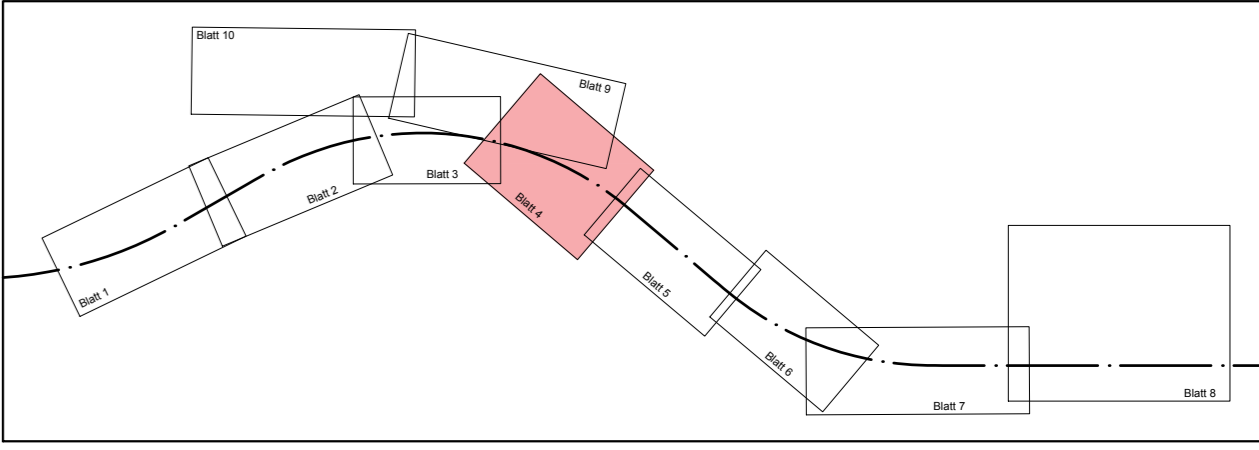


Legende

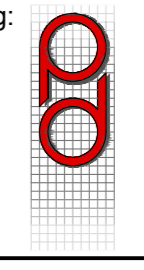
-  Erwerb von Flächen für den Straßenbausträger
-  Vorübergehende Inanspruchnahme
-  Flurstück Nr.: 1360/31 betroffenes Grundstück mit Erwerb
-  Nr. des Grunderwerbsverzeichnisses
-  1. Teilfläche eines Flurstückes
-  44. Nr. des betroffenen Flurstückes
-  1. Nr. des Grunderwerbsplanes



Feststellungsentwurf

Landesbetrieb Mobilität Rheinland-Pfalz
 Autobahnamt Montabaur
 Bahnhofplatz 1
 56410 Montabaur
 Telefon: 02602 / 924 - 0
 Fax: 02602 / 924 - 4500



 PLANUNGSBÜRO DITTRICH <small>Bahnhofstraße 1 52377 Neustadt/West Telefon: 02683-9850-0 Telefax: 02683-9850-99 www.pd-dittrich.de info@pd-dittrich.de</small>	Projekt-Nr.: 578A-11	Datum	Zeichen
	bearbeitet:	24.06.2015	Arzdorf
	gezeichnet:	11.01.2017	Arzdorf
	geprüft:		

BAB A 3 Ausbau des Rastplatzes mit WC „Welschenhahn“, Betr.-km 76+100 und Neubau einer Grünbrücke bei Betr.-km 75+650	Anlage: 10 Blatt Nr.: 4 Maßnahmen Nr.: A.01-10-0006.01	
bearbeitet	Datum	Name
gezeichnet		
geprüft		
Grunderwerbsplan, Maßstab 1 : 500		

von NK: 5411 002	nach NK: 5512 002	Station	76,10
Straßenplanung:		Datum	Name
Landespflege:		30.08.2013	Thon
Immissionsschutz:		14.02.2017	Herold
Vermessungs-		17.10.2013	Holl
aufnahme:		01.03.2013	Thon
Kataster:		06.10.2014	Thon
Nr.	Art der Änderung	Datum	Name
a			
b			
c			
d			
e			
f			

aufgestellt:
 Montabaur, den 13.03.2017

Der Leiter des Autobahnamtes

[Signature]

Festgestellt
 Gemäß Kapitel A, Nr. I des
 Planfeststellungsbeschlusses vom
 13.11.2013, Az. 102.1-1865-PF/34
 Landesbetrieb Mobilität
 Rheinland-Pfalz
 -Planfeststellungsbehörde-
 in Verbindung
 (Dr. Markus Röder)
 Der Leiter der Planfeststellungsbehörde

Dateiname: vestra 578A-11.dwg
 Plangröße in mm: 950 x 594
 Plotstiftabelle: ---