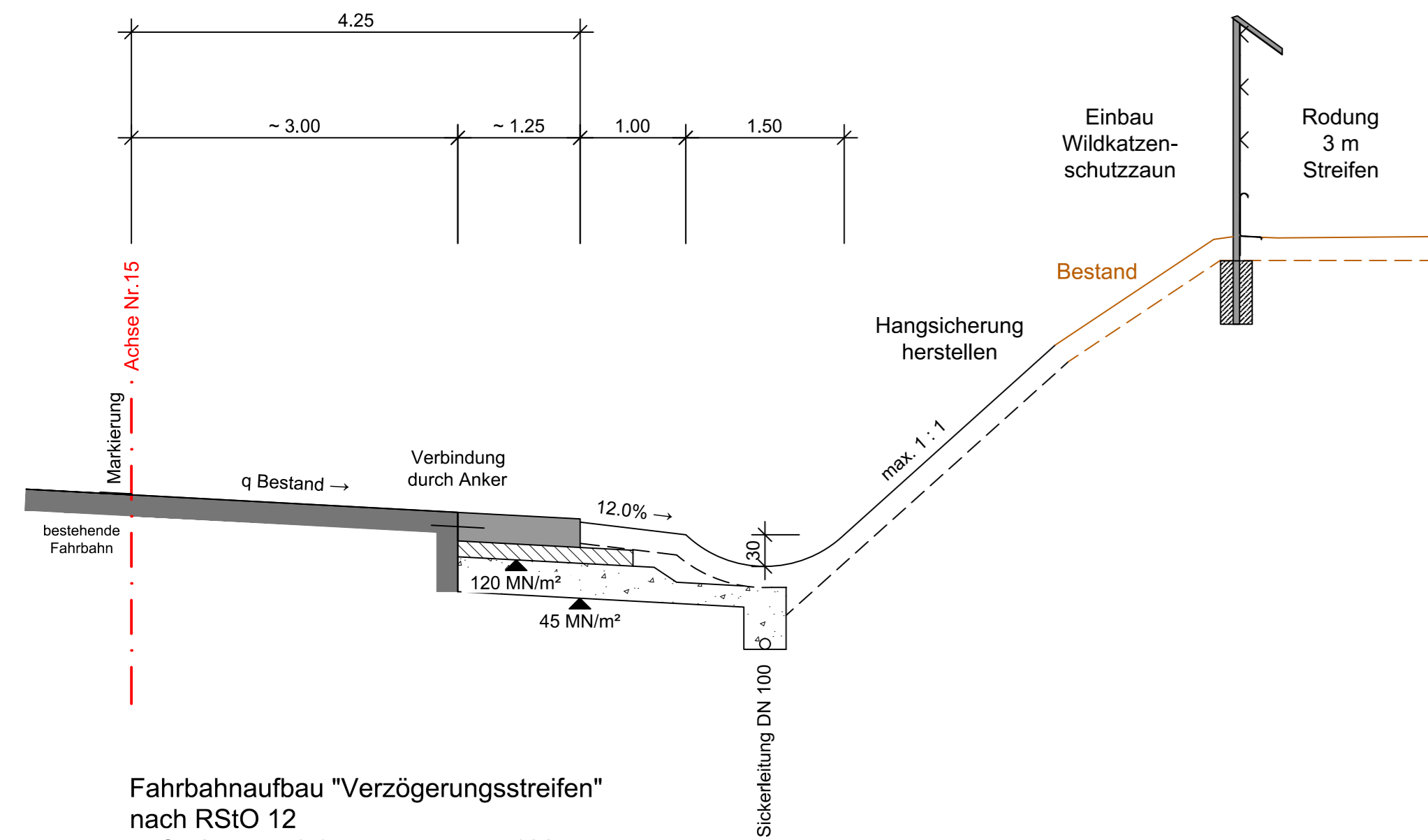


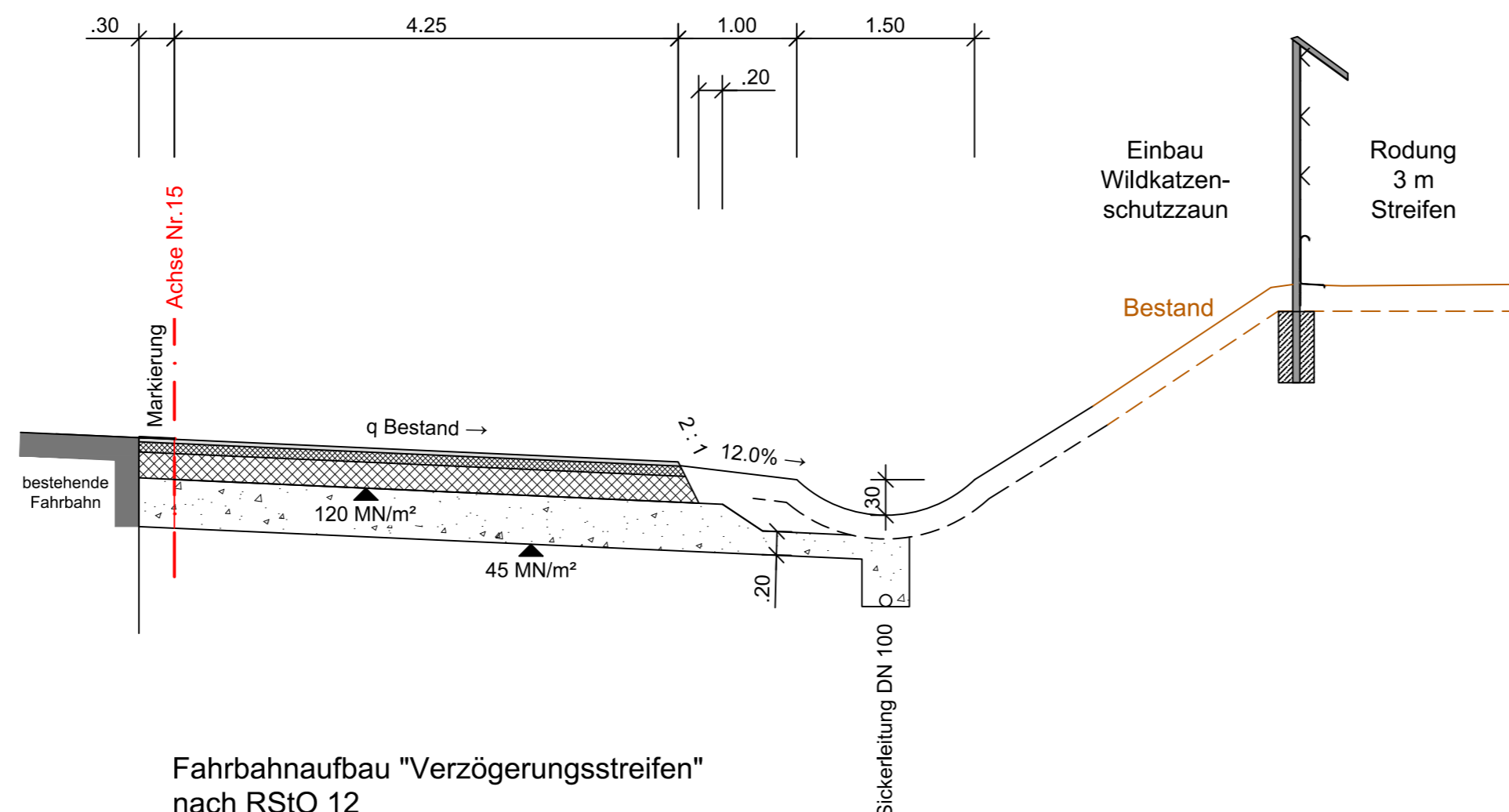
Ausbau der Rastanlage "Welschehahn"
Regelquerschnitt
Verzögerungstreifen Beton



Fahrbahnaufbau "Verzögerungstreifen" nach RStO 12
 Tafel 2, Zeile 1.1, Bauklasse Bk 100

Betondecke	27cm
Vliesstoff	
hyd. geb. Tragschicht	15cm
Frostschuttschicht	33cm
Gesamtaufbau	75cm

Ausbau der Rastanlage "Welschehahn"
Regelquerschnitt
Verzögerungstreifen Asphalt

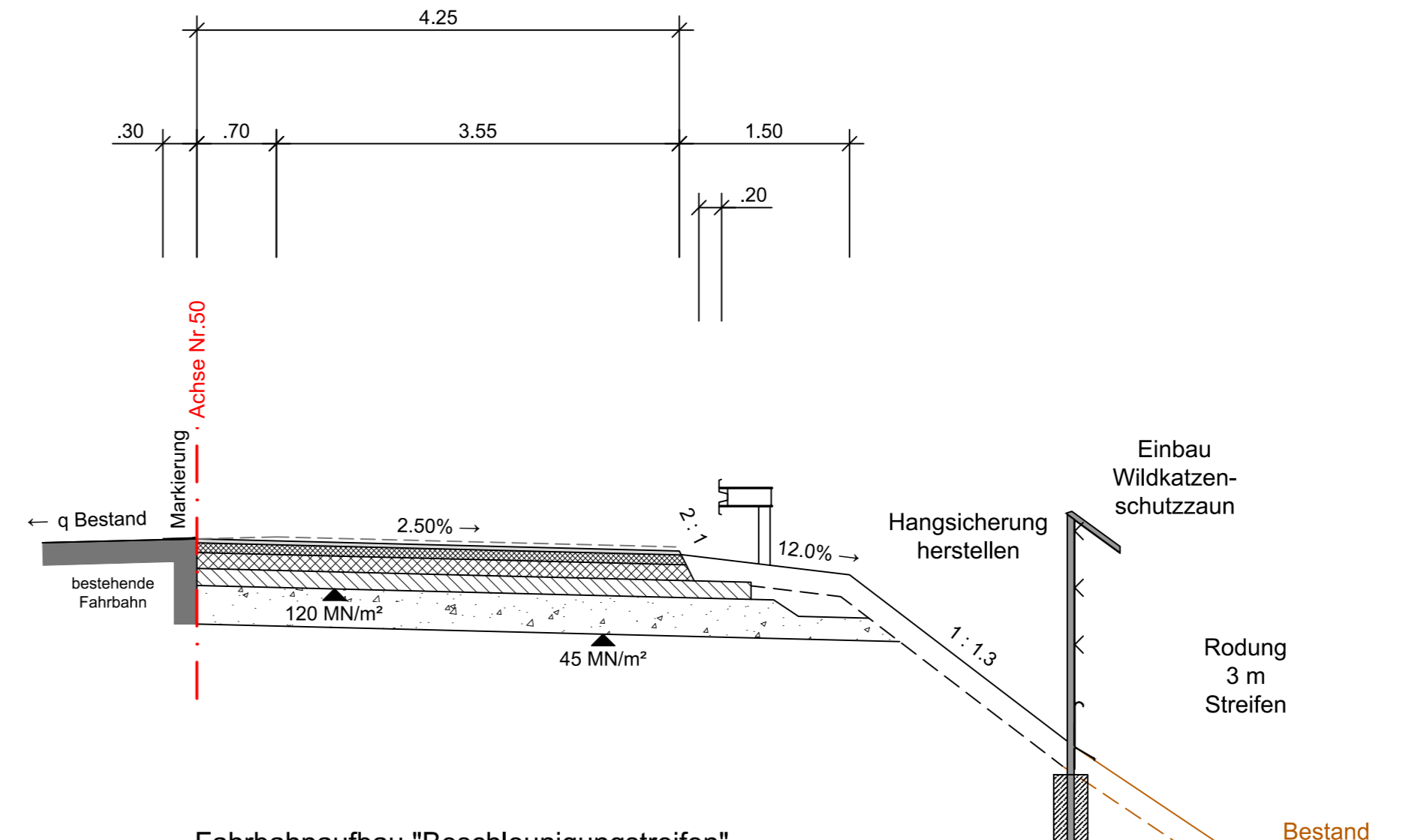


Fahrbahnaufbau "Verzögerungstreifen" nach RStO 12
 Tafel 1, Zeile 1, Bauklasse Bk 100

Asphaltdeckschicht	03.5cm
Asphaltbinderschicht	08.5cm
Asphalttragschicht	14cm
hyd. geb. Tragschicht	15cm
Frostschuttschicht	34cm
Gesamtaufbau	75cm

Änderungen in Bauweise
 und Dimensionierung
 vorbehalten

Ausbau der Rastanlage "Welschehahn"
Regelquerschnitt
Beschleunigungstreifen Asphalt



Fahrbahnaufbau "Beschleunigungstreifen" nach RStO 12
 Tafel 1, Zeile 2.1, Bauklasse Bk 100

Asphaltdeckschicht	03.5cm
Asphaltbinderschicht	08.5cm
Asphalttragschicht	14cm
hyd. geb. Tragschicht	15cm
Frostschuttschicht	34cm
Gesamtaufbau	75cm

Feststellungsentwurf

Landesbetrieb Mobilität Rheinland-Pfalz
 Autobahnamt Montabaur
 Bahnhofplatz 1
 56410 Montabaur
 Telefon: 02602 / 924 - 0
 Fax: 02602 / 924 - 4500



Entwurfsbearbeitung:	 Bahnhofstraße 1 53577 Neustadt/Wied Telefon: 02683/9850-0 Telefax: 02683/9850-99 www.pbd-dittrich.de info@pbd-dittrich.de	Projekt-Nr.:	578-11		
		bearbeitet:	22.05.2013	Zeichen	Kick
		gezeichnet:	10.03.2017		Arzdorf
		geprüft:			

BAB A 3
Ausbau des Rastplatzes mit WC „Welschehahn“,
Betr.-km 76+100
und
Neubau einer Grünbrücke bei Betr.-km 75+650

Anlage:	14	
Blatt Nr.:	3	
Maßnahmen Nr.:	A.01-10-0089.01	
bearbeitet	Datum	Name
gezeichnet		
geprüft		

Regelquerschnitt Verz.-/Beschleunigungss., Maßstab 1:50

von NK: 5411 002	nach NK: 5512 002	Station	76,10
Planprüfungen		Datum	Name
Straßenplanung:		30.08.2013	Thon
Landespflege:		14.02.2017	Herold
Immissionsschutz:		17.10.2013	Holl
Vermessungs-			
aufnahme:		01.03.2013	Thon
Kataster:		06.10.2014	Thon
Nr.	Art der Änderung	Datum	Name
a			
b			
c			
d			
e			
f			

aufgestellt:
 Montabaur, den 13.03.2017

Der Leiter des Autobahnamtes

Festgestellt
 Gemäß Kapitel A, Nr. I des
 Planfeststellungsbeschlusses vom
 13.11.2013, Az. 102.1-1855-PF/34
 Landesbetrieb Mobilität
 Rheinland-Pfalz
 -Planfeststellungsbehörde-
 in Verbindung:
 (Dr. Markus Rieder)
 Der Leiter der Planfeststellungsbehörde

Dateiname : 04-14.1-3 Straßenquerschnitte 578-11.dwg
 Plangröße in mm : 841 x 297

Plotstiltabelle : ----