

BAB A 3

Ausbau des Rastplatzes mit WC „Welschehahn“, Betr.-km 76+100 und Neubau einer Grünbrücke bei Betr.-km 75+650


Betr.-km Parkplatz : 76+100
 Betr.-km Grünbrücke : 75+650
 Nächster Ort : Wittgert
 Baulänge : 0,200 km
 Länge der Anschlüsse :



**- Lärmtechnische Berechnungen -
 Feststellungsentwurf**

BAB A 3

**Ausbau des Rastplatzes mit WC „Welschehahn“, Betr.-
 km 76+100 und Neubau einer Grünbrücke bei Betr.-km
 75+650**

<p>Aufgestellt Montabaur, den ...13.03.2017.....  i.A. Der Leiter des Autobahnamtes</p>	
<p>Anlage zum Planfeststellungsbeschluss gemäß Kapitel A Nr. X</p>	

PLANUNGSBÜRO
DITTRICH

Bahnhofstraße 1
 53577 Neustadt / Wied

Telefon: 02683/9850 -0
 Telefax: 02683/9850-99

www.pd-dittrich.de
 info@pd-dittrich.de



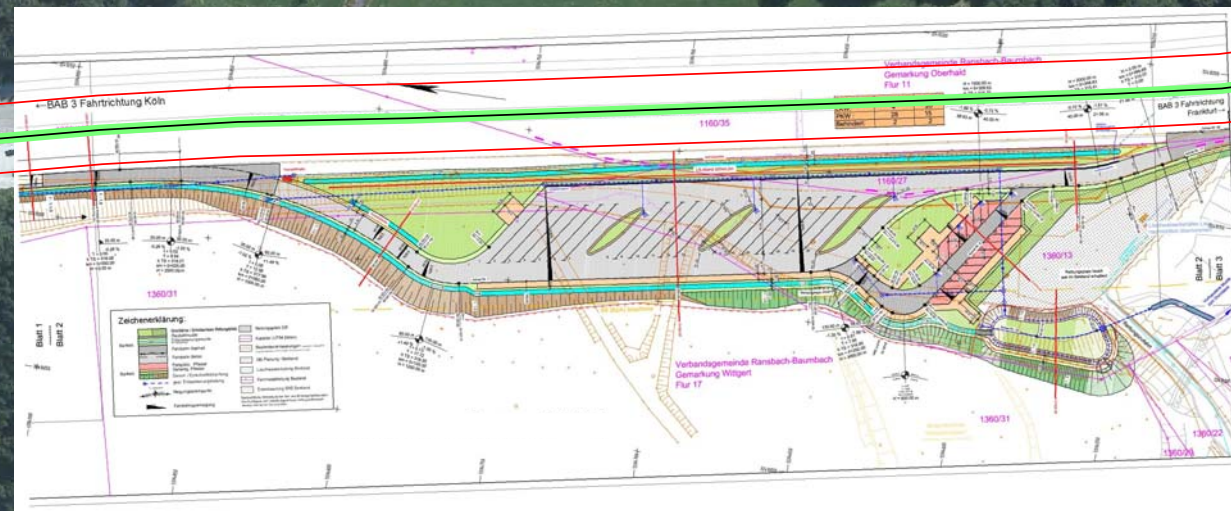
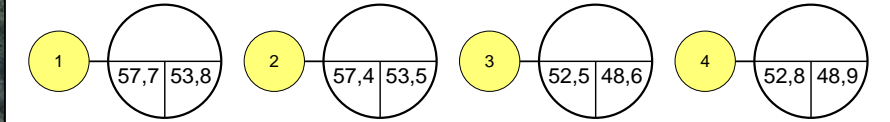
A 3 Rastanlage Welschenhahn

Wesentliche Änderung

Formatierte Objektnummer	Punktname	HFront	SW	Nutz	IGW		Bestand o Parkplatz		Bestand mit Parkplatz		Diff. alt/neu		wes. And.	Anpruch passiv
					Tag	Nacht	Tag	Nacht	Tag	Nacht	S13-11	S14-12		
1	2	3	4	5	6	7	8	9	10	11	12	13	14	15
0001	Hof Winterroth 1, Oberhaid	W	EG	MI	64	54	56,4	52,5	56,5	52,7	0,1	0,2		nein
0001		W	1.OG	MI	64	54	57,4	53,5	57,6	53,7	0,2	0,2		nein
0002		SW	EG	MI	64	54	56,5	52,6	56,7	52,8	0,2	0,2		nein
0002		SW	1.OG	MI	64	54	57,7	53,8	57,8	53,9	0,1	0,1		nein
0003	Hof Winterroth 1A, Oberhaid	W	EG	MI	64	54	47,5	43,6	47,5	43,7	0,0	0,1		nein
0003		W	1.OG	MI	64	54	52,8	48,9	52,9	49,1	0,1	0,2		nein
0004		S	EG	MI	64	54	48,6	44,7	48,7	44,9	0,1	0,2		nein
0004		S	1.OG	MI	64	54	52,5	48,6	52,6	48,7	0,1	0,1		nein

Zeichenerklärung
Pegeltabellen / RLS 90 Symbole

- 1 Fassadenpunkt
- 1-3
56,3 50,7 Stockwerke mit Beurteilungspegel Tag/Nacht in dB(A)



Feststellungsentwurf

BAB A3
Ausbau der Rastanlage
Welschehahn"
Lärmtechnische Untersuchung
Hof Winterroth