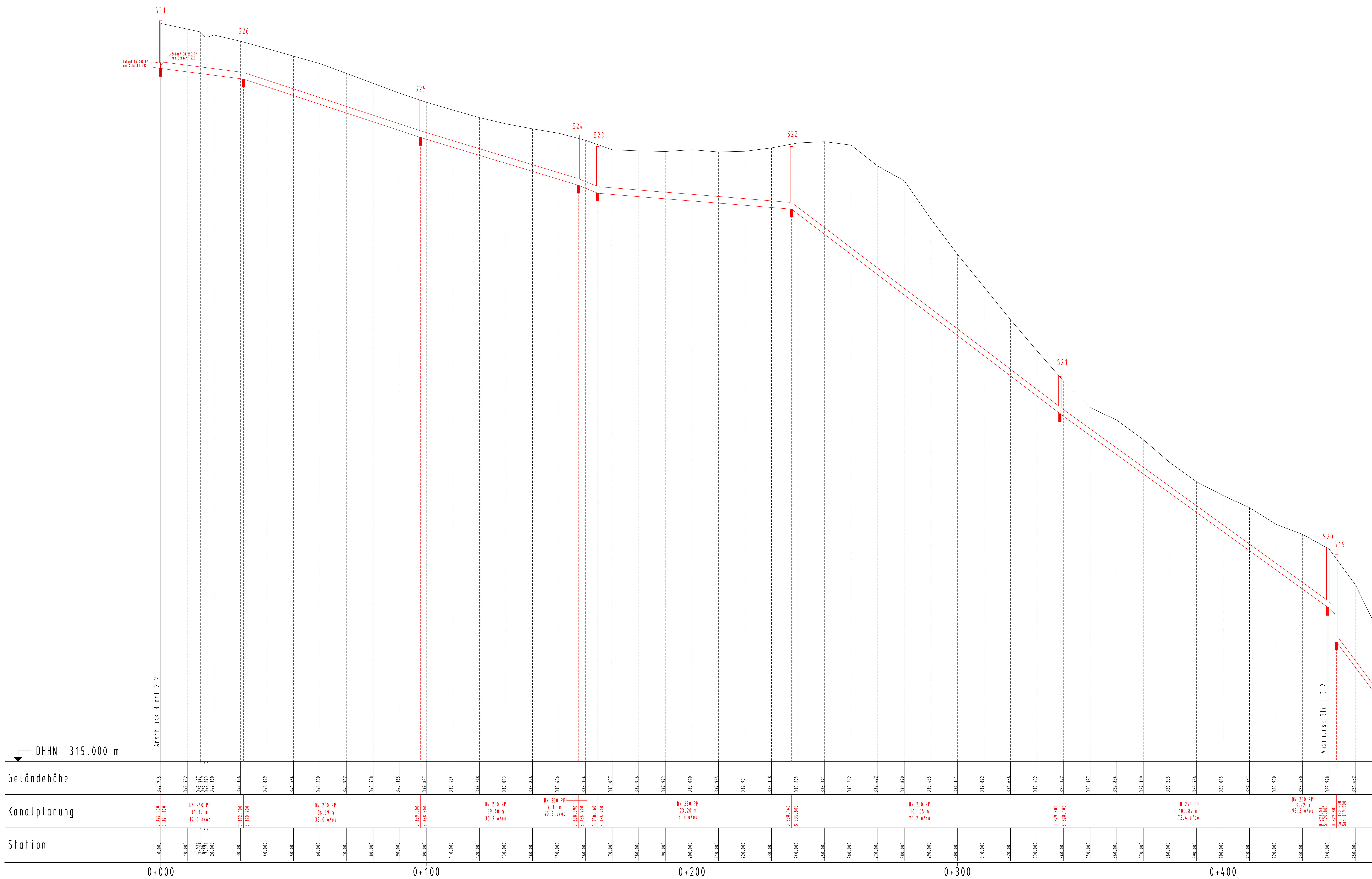


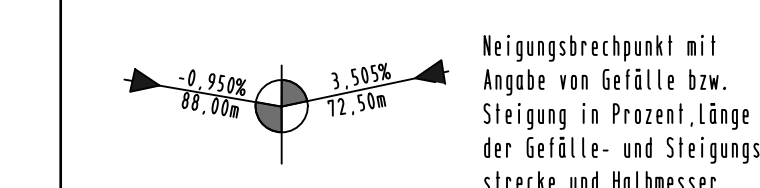
Rastanlage Potzberg West

Schmutzwasserkanal (Kanal-Achse 900)



Legende

H = 2200,000 m
 I = 66,272 m
 Km = 0,066 819
 n TS = 175,378 m




- Wegpunkt mit Angabe von Gefälle bzw. Steigung in Prozent, Länge der Gefälle- und Steigungsstrecke und Maßstab
- Gradientenbachpunkt
- Gradientenlaufpunkt
- Ausrundungsentlang,-ende
- Tangentenschmittpunkt
- Auftrag
- Auftrag
- Regenwasserkanal
- S 10
- Schmutzwasserkanal
- Mulde rechts
- Mulde links

FESTSTELLUNGSENTWURF

Einheitsbearbeitung:
 G.U.B. Ingenieur AG
 Göttinger, Umwelttechnik, Bauwerke
 31224 Marzelle, Leinestraße 10
 Telefon: +49 531 21646-0
 Telefax: +49 531 21646-24
 E-Mail: www.gub-ing.de

Projekt-Nr.: MBS 121184
 Datum
 Zeichner
 Bearbeitet: 23.09.2015 M. Wirth
 gezeichnet: 23.09.2015 K. Wirth
 geprüft: 10.04.2015 J. Hahn

Richtlinien
 Landesbetrieb Mobilität
 Kaiserlautern
 Morlaueufer Str. 20 67657 Kaiserlautern
 Tel.: 06313631-0 Fax: 06313631-225



A 62
 AD Nonnweiler - AK Landstuhl
 Neubau der Rastanlage
 Potzberg mit KWC (beidseitig)

Unterlage:	6
Blatt Nr.:	3.1
Maßnahmen-Nr.:	A_32-03-0130-01
Bearbeitet:	Datum Name
gezeichnet:	
geprüft:	
Übersichten: Schmutzwasserkanal, Maßstab: 1:50000 von NK 6410 043 nach NK 6910 021	
Einheitsprüfung:	Datum Name
Strukturprüfung:	16.06.2016 Weikmann
Landesbehörde:	
Wasserverschaltung:	
Immissionsschutz:	
Fachbereichsleiter Planung:	Jan 2016 Zofel
Nr. Akt der Änderung:	Datum Name
1	
2	
3	
4	

Aufgestellt:
 Kaiserlautern, den 27.06.2016
 gez. Lutz
 Dienststellenleiter