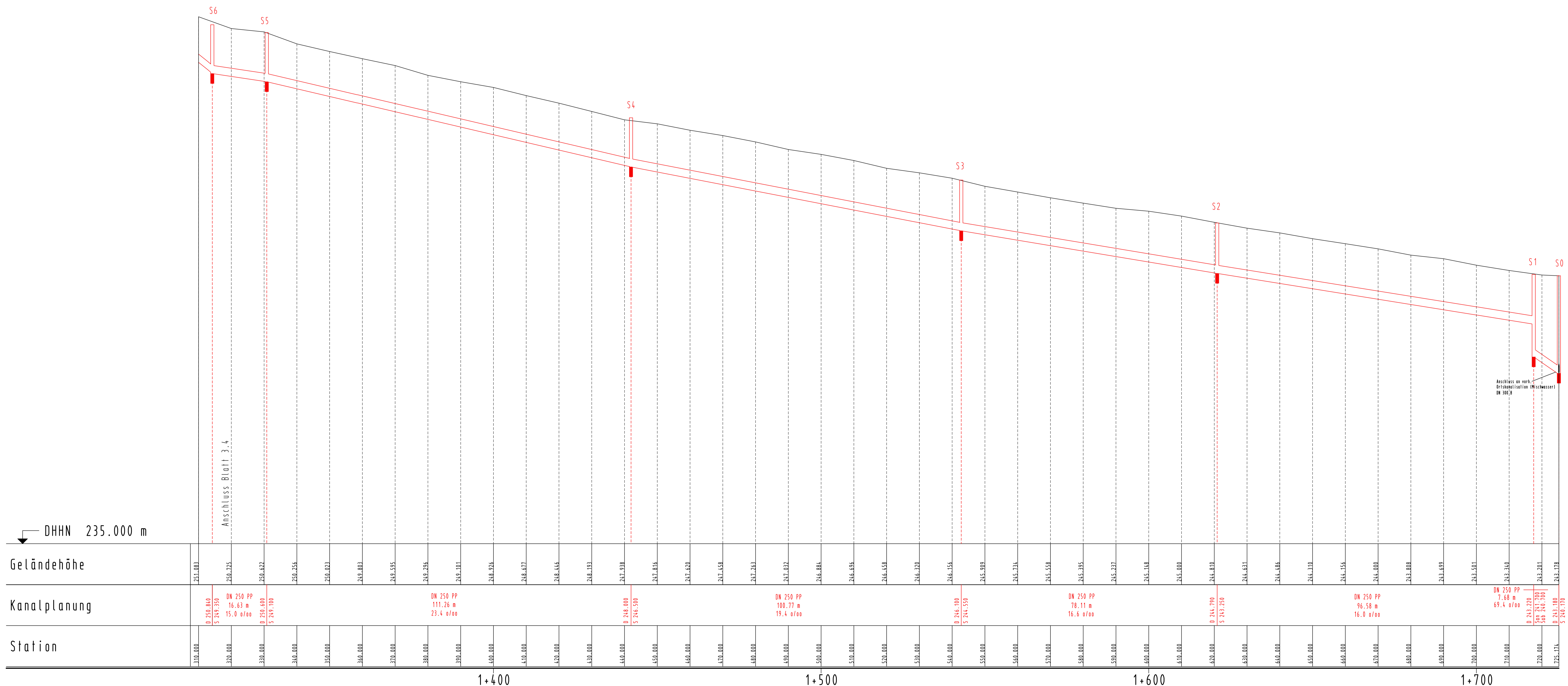


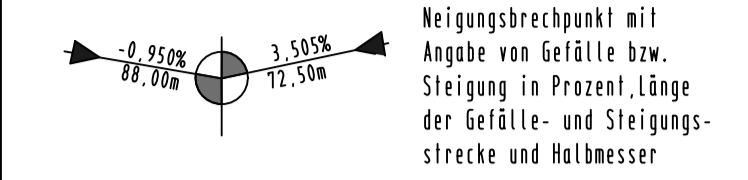
Rastanlage Potzberg West

Schmutzwasserkanal (Kanal-Achse 900)



Legende

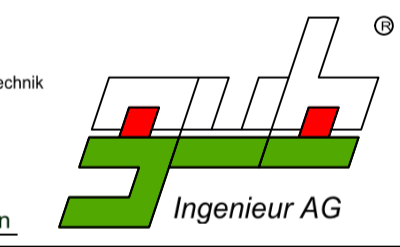
H	=	2200.000 m
T	=	60.272 m
I	=	0.826 m
km	=	0.060.819
h. TS	=	175.378 m



- Gradientenhochpunkt
- Gradienteniefpunkt
- Ausrundungsende
- Tangentenschliffpunkt
- Abtrag
- Auftrag
- Regenwasserkanal
- Schmutzwasserkanal
- Mulde rechts
- Mulde links

FESTSTELLUNGSENTWURF

Entwurfsbearbeitung:
 G.U.B. Ingenieur AG
 Geotechnik, Umweltschutz, Bautechnik
 65244 Mainz, Am der Farn 13
 Telefon: +49 9331 21846-0
 Telefax: +49 9331 21846-29
 Internet: www.gub-ing.de
 13.06.2016 gez. Stephan



Projekt-Nr.:	MBS 121184
Datum	
Zeichen	
bearbeitet:	23.09.2013 M. Wirth
gezeichnet:	23.09.2013 K. Wirth
geprüft:	10.04.2015 J. Höhn

Rheinland-Pfalz
 Landesbetrieb Mobilität
 Kaiserlautern
 Morlaufener Str. 20 67657 Kaiserlautern
 Tel.: 0631/2631-0 Fax: 0631/2631-225



A 62
 AD Nonweiler - AK Landstuhl
 Neubau der Rastanlage
 Potzberg mit KWC (beidseitig)

Unterlage:	6
Blatt Nr.:	3.5
Maßnahmen Nr.:	A.32-03-0130.01
Datum	Name
bearbeitet	
gezeichnet	
geprüft	
Höhenplan Schmutzwasserkanal - Maßstab 1:500/50	nach NK 6510 021

Entwurfsprüfung:	Datum	Name
Straßenplanung:	16.06.2016	Weilemann
Landespflege:		
Wasserwirtschaft:		
Immissionsschutz:		
Fachgruppenleiter Planung:	Juni 2016	Zodet
Nr. / Art der Änderung	Datum	Name
1		
2		
3		
4		

aufgestellt:
 Kaiserslautern, den 27.06.2016

gez. Lutz
 Dienststellenleiter