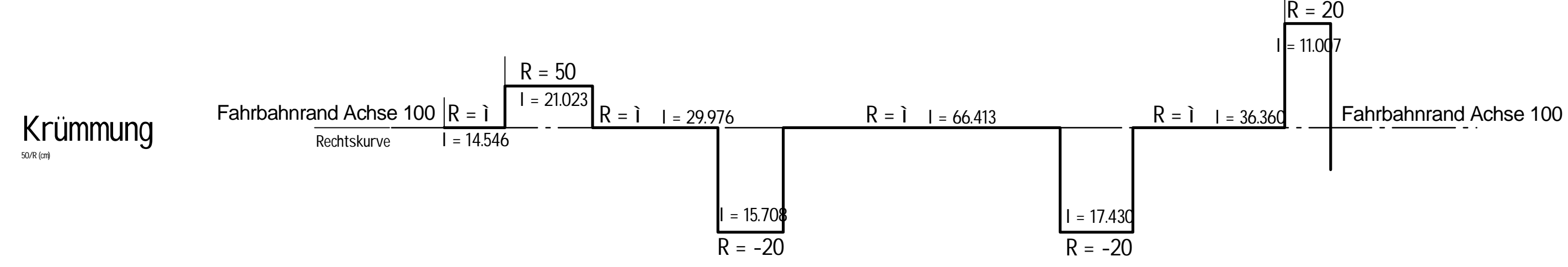
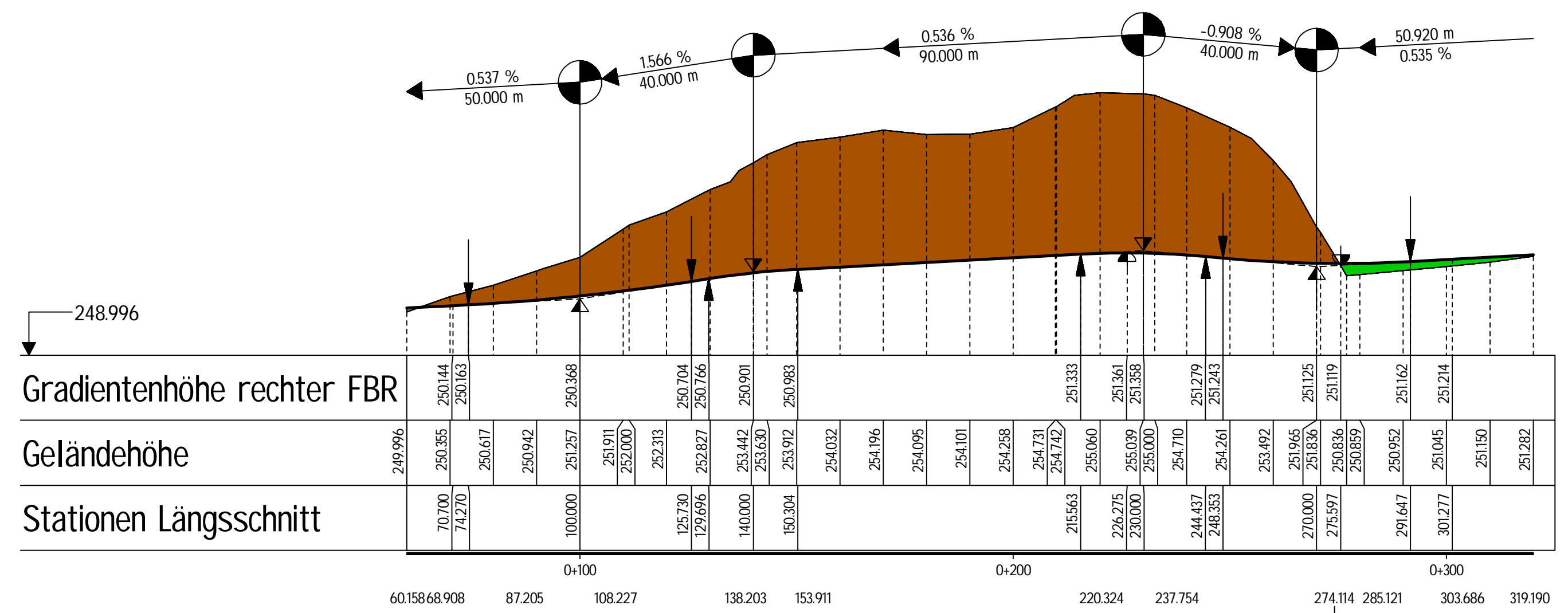



H = 5000.000 m    T = 25.730 m    f = 0.066 m    Station = 100.000    h TS = 250.301 m  
 H = 2000.000 m    T = 10.304 m    f = 0.027 m    Station = 140.000    h TS = 250.928 m  
 H = 2000.000 m    T = 14.437 m    f = 0.052 m    Station = 230.000    h TS = 251.410 m  
 H = 3000.000 m    T = 21.647 m    f = 0.078 m    Station = 270.000    h TS = 251.047 m



**PLANFESTSTELLUNG**

Rheinland-Pfalz  
 Landesbetrieb Mobilität  
 Kaiserslautern  
 Morlauterer Straße 20 · 67657 Kaiserslautern  
 Tel: 0631/3631-0 · Fax: 0631/3631-225



**A 63**  
**nachhaltiger und verkehrsgerechter Ausbau des beidseitig bestehenden Parkplatzes „Donnersberg“ bei Steinbach**

Anlage: 6  
 Blatt Nr.: 2  
 Maßnahmen Nr.: A32-02-0184.01

	Datum	Name
bearbeitet	April 2017	Weilemann
gezeichnet	Dezember 2012	Ehhardt
geprüft		
Höhenplan, Maßstab 1:1.000/100		
von NK: 6314 069 nach NK: 6413 063		

Entwurfsprüfung:	Datum	Name
Straßenplanung:	11.10.2017	Weilemann
Landespflege:		
Wasserwirtschaft:		
Immissionsschutz:		
Fachgruppenleiter Planung:	20.10.2017	Zodet
Nr.	Art der Änderung	Datum
1		
2		
3		
4		

aufgestellt:  
 Kaiserslautern, den ...23.10.2017...  
 gez. R.Lutz  
 .....  
 Dienststellenleiter