

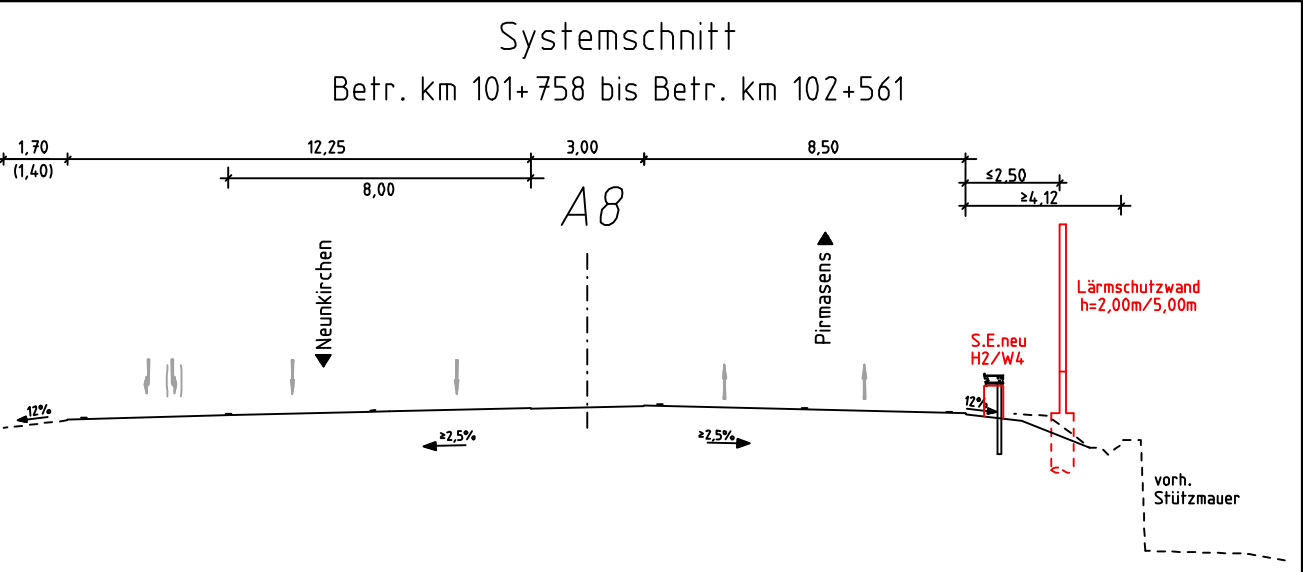
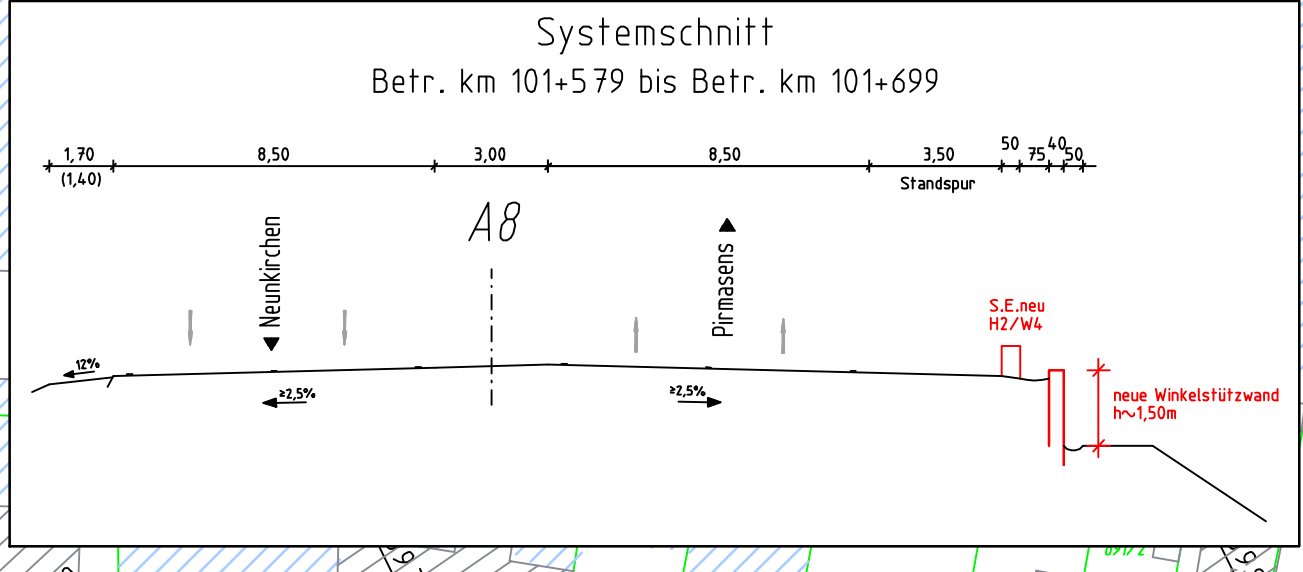
AS Zweibrücken - Ernstweiler

BW 6710 502

BW 6710 503

BW 6710 504

Die Versorgungsleitungen sind aus Unterlagen der Versorgungsträger in unterschiedlicher Genauigkeit übernommen. Wie der Versorgungsträger kann auch der Planverfasser keine Garantie für Genauigkeit und Vollständigkeit übernehmen. Daher stellen die Leitungsbestandspläne nur eine informative Zusammenfassung der bekannten Leitungen dar, zur gegenwärtigen Berücksichtigung und Abstimmung. Im übrigen gelten die Pläne und Merkblätter des jeweiligen Versorgungsträgers!



- Legende:**
- vorh. Regenwasserkanal LBM
 - vorh. Schmutzwasserkanal UBZ
 - vorh. Regenwasserkanal UBZ
 - vorh. Mischwasserkanal UBZ
 - Wasser Stadtwerke
 - Gas Stadtwerke
 - Gas HD-Leitung Creos
 - Mittelspannung Stadtwerke
 - Niederspannung Stadtwerke
 - Signalkabel Stadtwerke
 - Fernmeldekabel Telekom/Kabel DTL
 - Fernmeldekabel FG/ABM2 Wartenheim
 - Kabeltrasse LWL 144 PfalzKom
 - Grenze Wasserschutzzone

- Überschungsgebiete**
- Hauptgewässer Hornbach
 - Hauptgewässer Schwarzbach
 - Rückhaltebereich Hornbach
 - Rückhaltebereich Schwarzbach

- Legende:**
- Bankett befestigt
 - ausgeführter Bestandsausbau
 - Fahrbahn 2013
 - Mittelstreifen unbefestigt/befestigt
 - Fahrbahn 2014
 - ausgeführter Bestandsausbau
 - Bankett
 - Grünfläche
 - Lärmschutzwand
 - Stationierung der Lärmschutzwand wurde auf die neue Achsstationierung angepasst
 - Auslauf Sickerpackung durch die Stützmauer

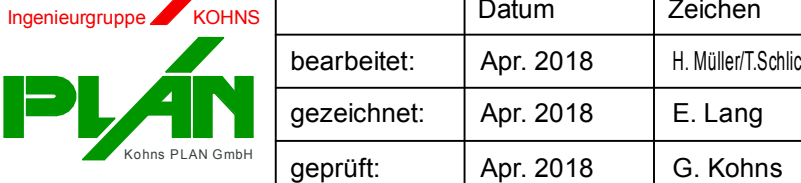
2 Kennzeichnendes Querprofil

FESTSTELLUNGSENTWURF

Landesbetrieb Mobilität Rheinland-Pfalz
Autobahnamt Montabaur
Bahnhofplatz 1
56410 Montabaur
Telefon: 02602/924-0
Fax: 02602/924-4500



Entwurfsbearbeitung:
Königsbahnstraße 5
66538 Neunkirchen
Tel.: 06821-9062-0
Fax: 06821-9062-62
Internet: www.ing-kohns.de
E-Mail: plan@ing-kohns.de



A 8 - Zweibrücken
Durchführung von Lärmschutz und Bau einer Nothaltebucht
II. Teilbereich:
von K 2/Lanzstraße bis AS Zweibrücken
Betr. km 101+579 bis Betr. km 102+706

Projekt-Nr.: 5792	Datum	Zeichen
bearbeitet: Apr. 2018	Apr. 2018	H. Müller/T. Schlicker
gezeichnet: Apr. 2018	Apr. 2018	E. Lang
geprüft: Apr. 2018	Apr. 2018	G. Kohns
Unterlage: 5	Datum	Name
Blatt Nr.: 1		
Maßnahmen Nr.: A.01 - 04 - 0021.03	Datum	Name
bearbeitet		
gezeichnet		
geprüft		
Lageplan		M 1:1000

von NK: 6709 070	nach NK: 6710 066	Station: Betr. km 101+579 bis Betr. km 102+625
Planprüfung: LBM ABA Montabaur:	Datum	Name
Straßenplanung:		
Landespflege:		
Immissionsschutz:		
Vermessungsaufnahme:		
Kataster:		
Nr. Art der Änderung	Datum	Name
a		
b		
c		
d		
e		
f		
aufgestellt: Montabaur, den 13.06.2018		
im Auftrag: 		(Stefan Schmitt)