




Station	101+500	101+600	101+700	101+800	101+900	102+000	102+100	102+200	102+300	102+400	102+500	
Achse Richtungsfahrbahn Pirmasens	0.00 226.14	24.44 226.10	49.43 226.05	74.43 226.01	99.43 226.02	124.43 226.03	149.43 226.04	174.43 226.05	199.43 226.06	224.43 226.07	249.43 226.08	274.43 226.09
Bestand Achse Richtungsfahrbahn Pirmasens	0.00 226.14	24.44 226.10	49.43 226.05	74.43 226.01	99.43 226.02	124.43 226.03	149.43 226.04	174.43 226.05	199.43 226.06	224.43 226.07	249.43 226.08	274.43 226.09



FESTSTELLUNGSENTWURF

Landesbetrieb Mobilität Rheinland-Pfalz
 Autobahnamt Montabaur
 Bahnhofplatz 1
 56410 Montabaur
 Telefon: 02602/924-0
 Fax: 02602/924-4500



Entwurfsbearbeitung:	Projekt-Nr.: 5792	Datum	Zeichen
Königsbahnstraße 5 66538 Neunkirchen Tel.: 06821-9062-0 Fax: 06821-9062-62 Internet: www.ing-kohns.de E-Mail: plan@ing-kohns.de	IGM-Gruppe Kohns	bearbeitet:	Okt. 2017 Müller/Schlicker
		gezeichnet:	Okt. 2017 E. Lang
		geprüft:	Okt. 2017 G. Kohns

A 8 - Zweibrücken
 Durchführung von Lärmschutz und Bau einer Nothaltebucht
 II. Teilbereich:
 von K 2/Lanzstraße bis AS Zweibrücken
 Betr. km 101+579 bis Betr. km 102+706

Unterlage:	6
Blatt Nr.:	1
Maßnahmen Nr.:	A.01 - 04 - 0021.03
bearbeitet:	Datum Name
gezeichnet:	
geprüft:	
Höhenplan	M 1:1000/100
Station:	Betr.km 101+579 bis Betr.km 102+525

aufgestellt:
 Montabaur, den 13.06.2018
 im Auftrag: *(Signature)*
 (Stefan Schmitt)