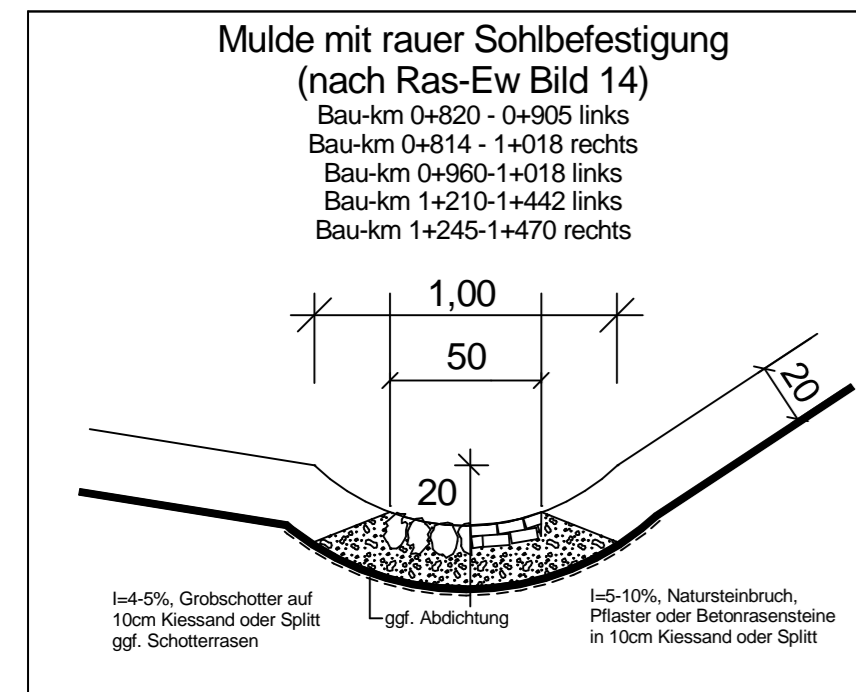


Straßenquerschnitt K 106

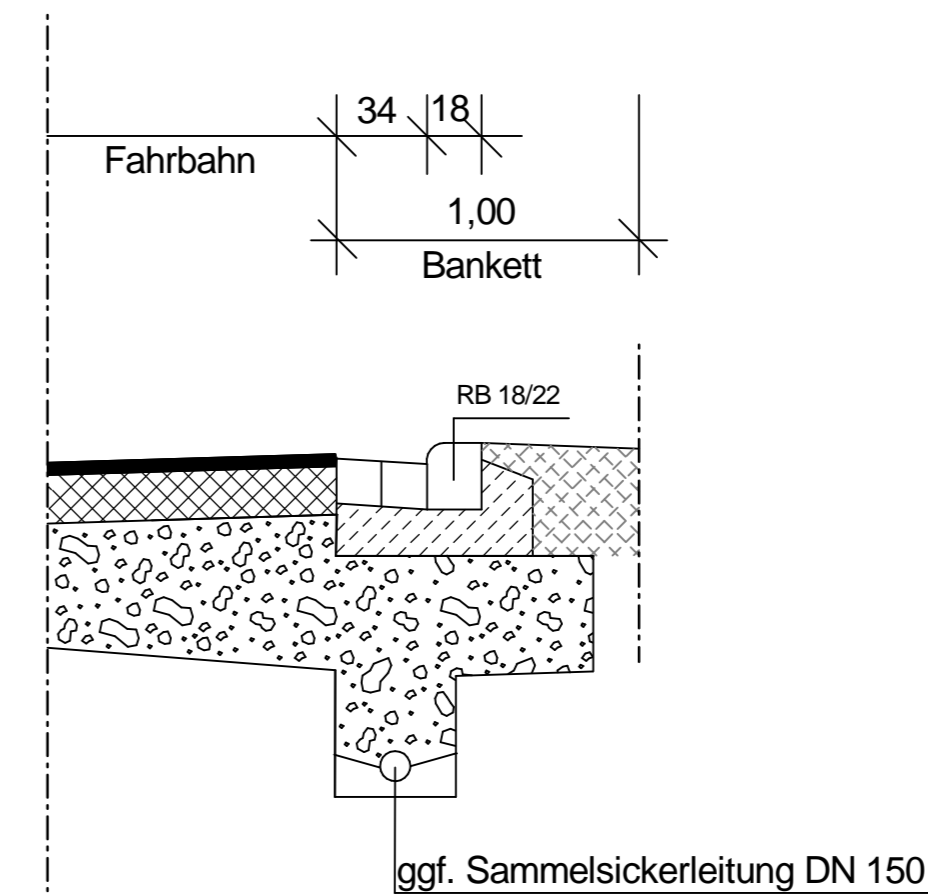
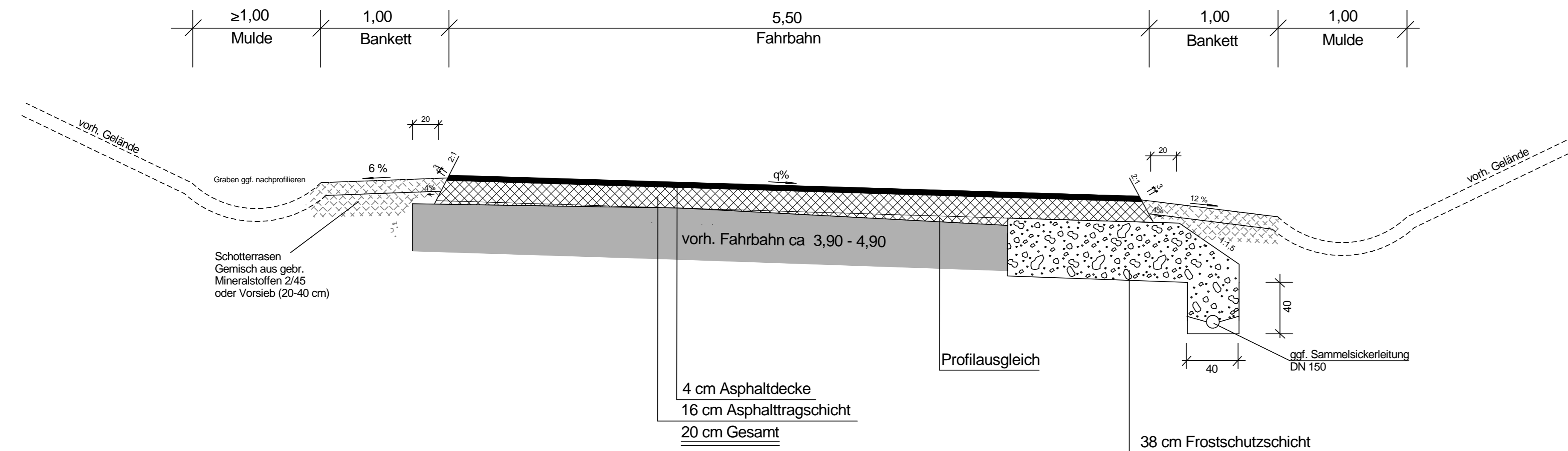
Oberbau nach RStO 12, Hocheinbau, BK 1,8, gemäß Tafel 5, Zeile 1

Bau-km 1+275 - 1+395 Anbau rechts
 Bau-km 1+245 - 1+275; 1+395 - 1+455 Anbau beidseitig



Detail Rinne + Bord (rechts)

Bau-km 1+455 - 1+498 mit Bordanlage rechts
 (im Vollausbau an den Bestand angleichen)



PLANFESTSTELLUNG

Landesbetrieb Mobilität
 Diez
 Goethestraße 9
 65582 Diez
 Tel: 06432/92006-0
 Fax: 06432/92006-5999



Entwurfsbearbeitung:	Projekt-Nr.: 25029	
	Datum	Zeichen
bearbeitet:	April 2016	Kahil
gezeichnet:	April 2016	Kahil
geprüft:	April 2016	Weinand

K 106

Anlage:	6	
Blatt Nr.:	5	
Maßnahmen Nr.:	A.14-14-0008.01	
	Datum	Name
bearbeitet:		
gezeichnet:		
geprüft:		
2. Bauabschnitt Bau-km 0+820 - 1+498		
REGELQUERSCHNITT		Maßstab 1 : 25

von NK: 5112 220	nach NK: 5213 134	Station 0,546 - 1,240
von NK:	nach NK:	Station

Planprüfungen		Datum	Name
Straßenplanung:			
Landespflege:			
Immissionsschutz:			
Vermessungsaufnahme: LBM-Koblenz		04.2006	
Kataster: LBM-Koblenz		04.2006	
Nr.	Art der Änderung	Datum	Name
a			
b			
c			
d			
e			
f			

aufgestellt:

i.v. bei St./Ka

Diez, den 12.05.2017