

**Ausbau Knotenpunkt L 284 / L285
Stadt Herdorf
Schalltechnische Untersuchung
für die Lärmvorsorge**







Blatt 2

Wesentliche Änderung

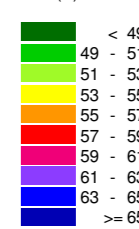
Immissionsorte
außerhalb Bauabschnitt

Situation: Planfall 2025











**Zeichenerklärung
Pegeltabellen / RLS 90 Symbole**

-  Fassadenpunkt
-  Konflikt-Fassadenpunkt
-  Freifeldpunkt
-  Konflikt-Freifeldpunkt
-  Fassade mit Grenzwertüberschreitung
-  Stockwerke mit Beurteilungspegel Tag/Nacht in dB(A)

**Pegelwerte
in dB(A)**



Zeichenerklärung

-  Emissionslinie
-  Straßenoberfläche
-  Wand
-  Hauptgebäude
-  Nebengebäude
-  LS-Wand
-  Immissionsort
-  Emissionslinie
-  Oberfläche
-  Rechengebiet Lärm

Maßstab 1:750
0 3,75 7,5 15 22,5 30 m

