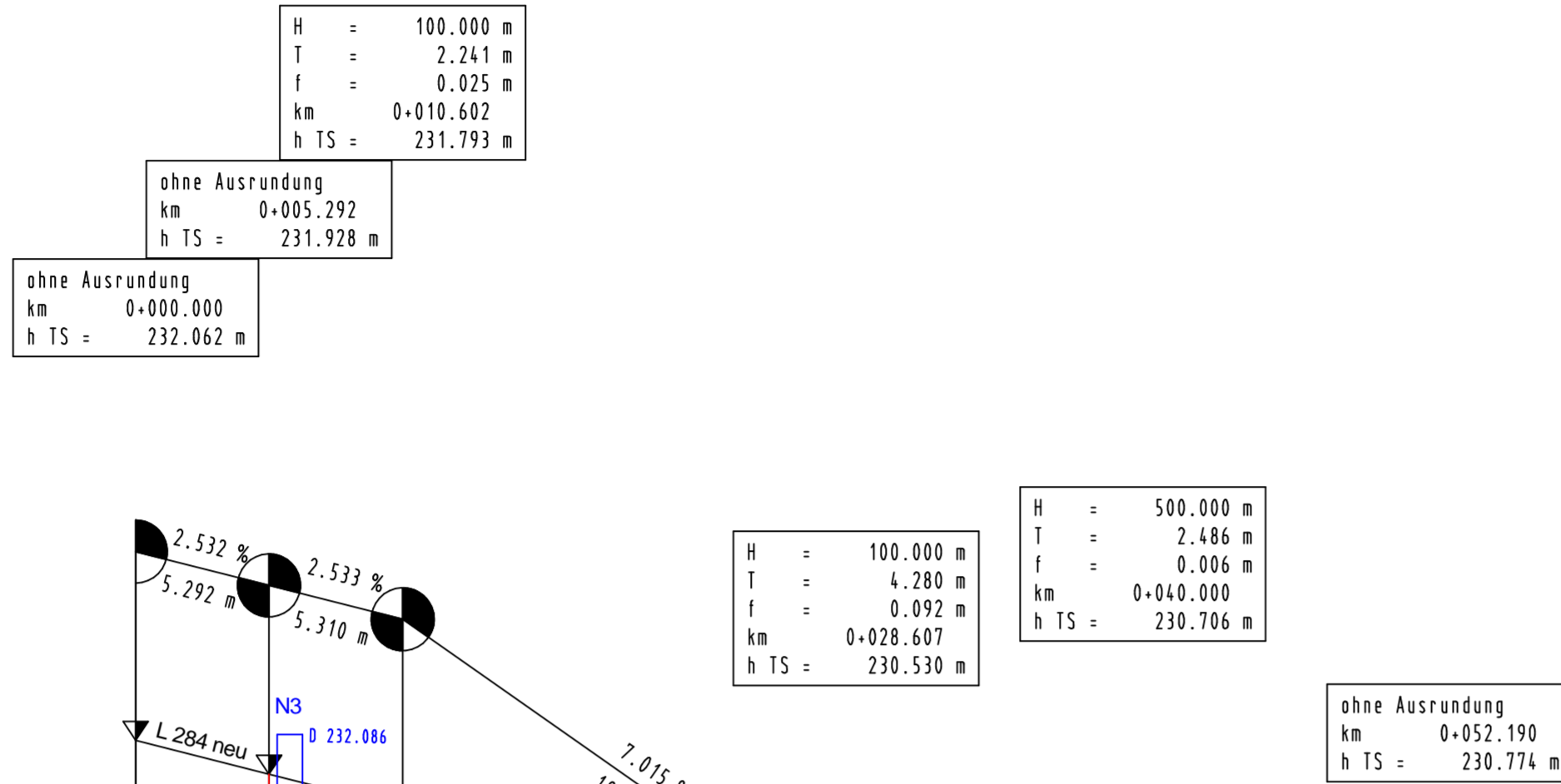
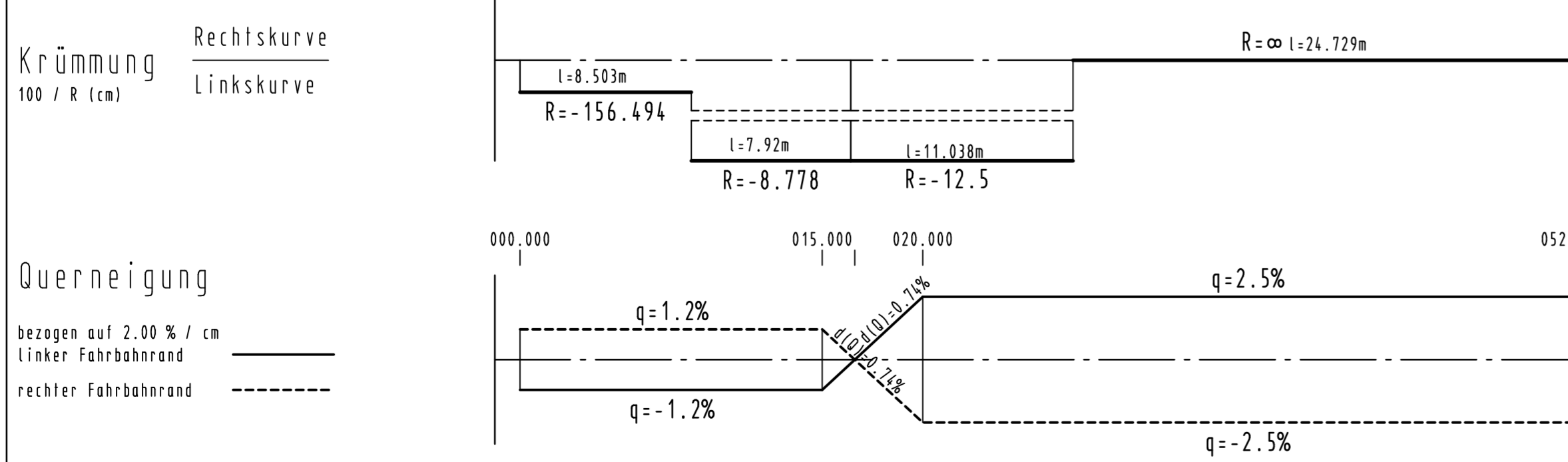


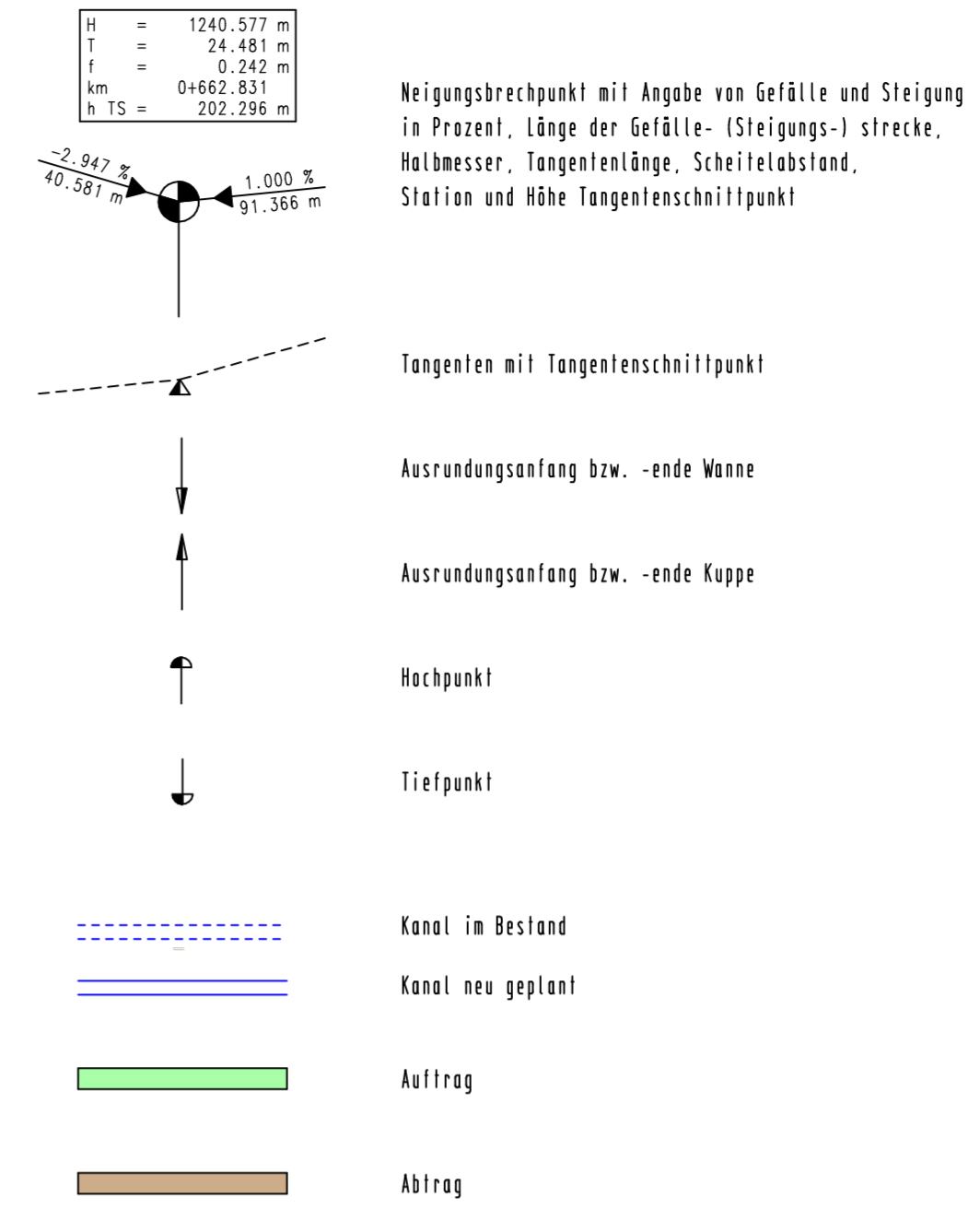
Gemeindestraße (Achse 266)



Höhe	232.062	231.928	231.850	231.795	231.768	231.765	231.785	231.885	231.134	230.831	230.786	230.660	230.602	230.594	230.585	230.597	230.629	230.668	230.700	230.708	230.720	230.734	230.761	230.819	230.818	230.818			
Gradiente																													
Geländehöhe																													
Kanalstrang	0.000	0.000	42.60/oo	17.037	DN 300	17.037	17.037	17.037	17.037	17.037	17.037	17.037	17.037	17.037	17.037	17.037	17.037	17.037	17.037	17.037	17.037	17.037	17.037	17.037	17.037	17.037	17.037		
Station	0.000	5.292	8.361	10.000	10.000	10.000	10.000	10.000	15.000	18.972	20.000	21.283	24.377	25.000	27.462	28.607	30.000	31.342	32.887	35.000	37.514	40.000	40.000	40.000	42.686	45.000	50.000	51.985	52.190
Name Profil																													



ZEICHENERKLÄRUNG



Feststellungsentwurf

RheinlandPfalz
 Landesbetrieb Mobilität Diez
 Goethestraße 9 · 65582 Diez
 Tel: 06432/92006-0 · Fax: 06432/92006-5999

Ausbau Knotenpunkt L 284 / L 285
Stadt Herdorf

Unterlage: 6
 Blatt Nr.: 2
 Maßnahmen Nr.: A14-13-0029

	Datum	Name
bearbeitet	Juli 2013	Engels
gezeichnet	Juli 2013	Engels
geprüft		
Höhenplan (Achse 266)	Maßstab 1 : 250/25	
von NK: 5213 146	nach NK: 5213 177	

Entwurfsprüfung LBM Diez: Datum Name
 Straßenplanung: Datum Name
 Landespflege: Datum Name
 Immissionsschutz: Datum Name

Nr.	Art der Änderung	Datum	Name
1			
2			
3			
4			
5			
6			

aufgestellt:
 i.V. Lutz Nink
 Diez, den 17.11.2015

Grundplan hergestellt: Ergänzungen:
 Aufnahme:
 Feldvergleich:
 Kataster: