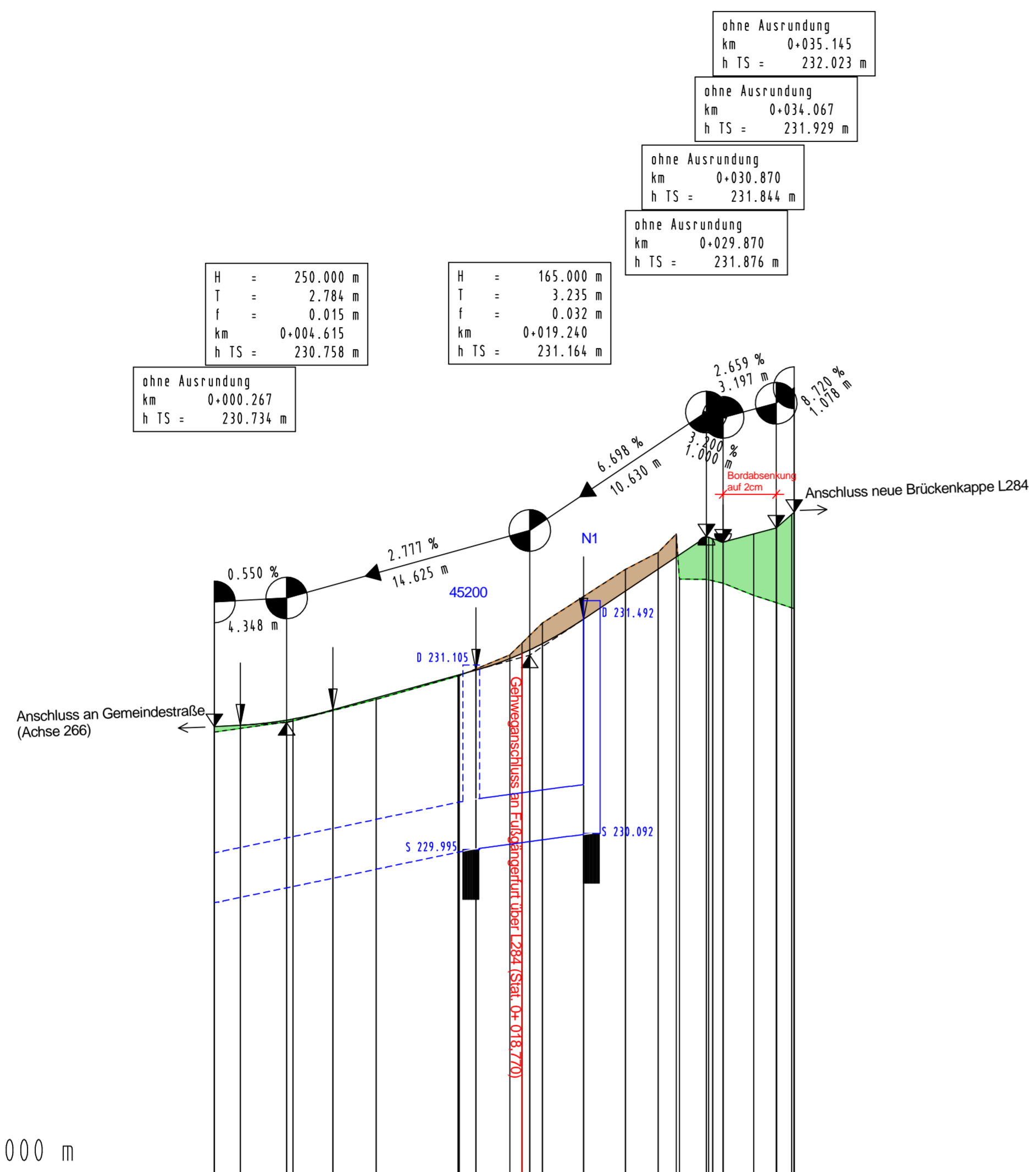
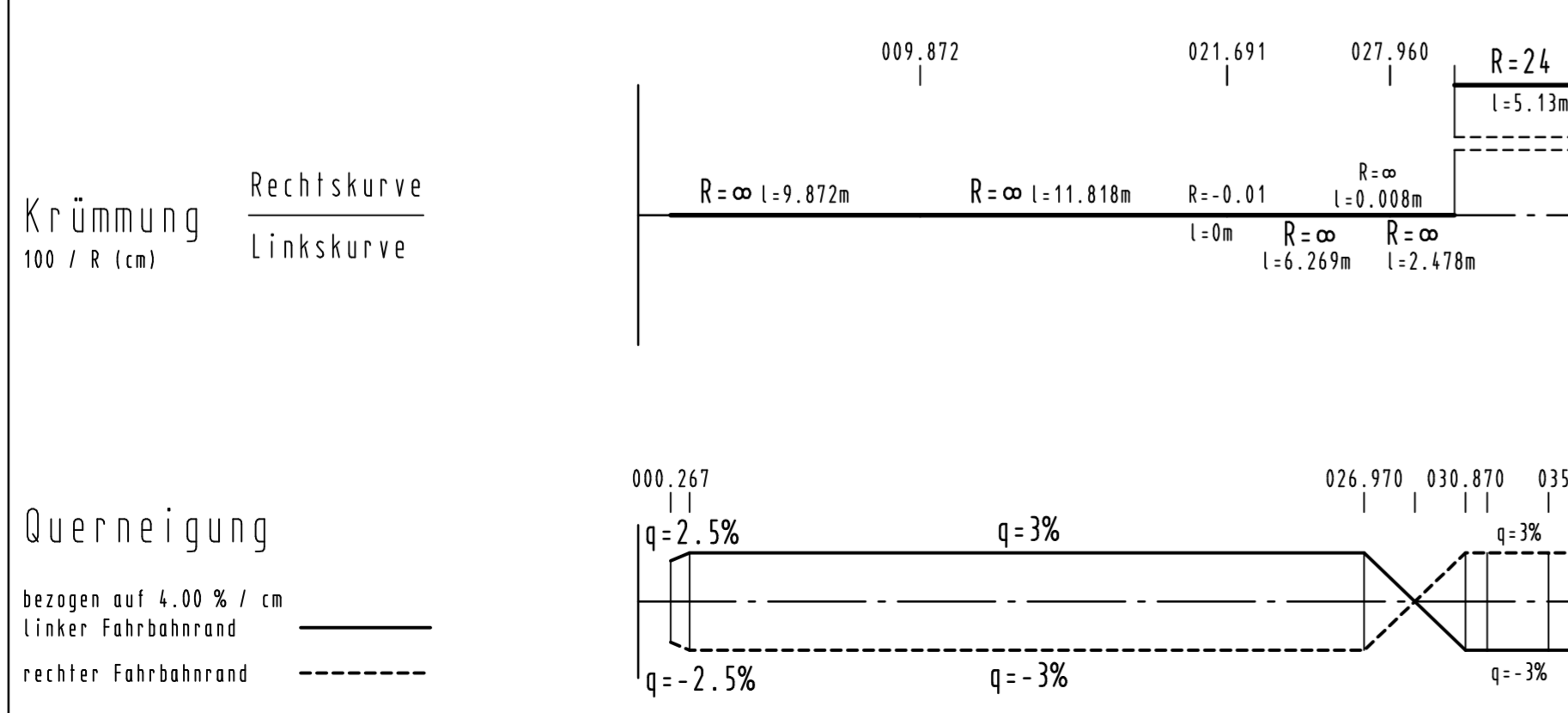


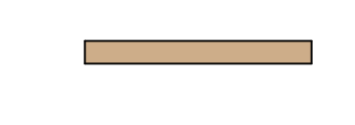

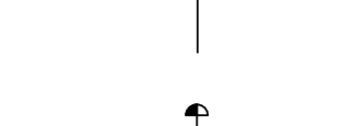
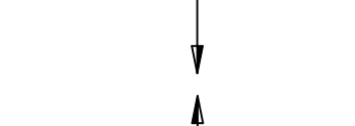
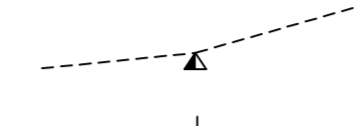
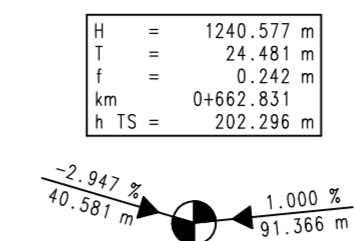
Fußwegeverbindung (Achse 558)



Höhe	230.734	230.713	230.713	230.835	230.907	231.066	231.074	231.571	231.557	231.381	231.550	231.882	231.874	231.874	231.883	231.883	231.883	231.883	231.883	231.883	231.883
Gradiente																					
Geländehöhe	230.701	230.718	230.718	230.838	230.907	231.066	231.074	231.557	231.557	231.381	231.550	231.882	231.874	231.874	231.883	231.883	231.883	231.883	231.883	231.883	231.883
Kanalstrang				20.60/00				13.50/00													
Station	0+267	1+031	1+615	2+399	3+000	3+877	4+005	5+000	6+000	7+475	8+000	9+970	10+956	11+956	12+956	13+956	14+956	15+956	16+956	17+956	18+956
Name Profil	301	302	303	304	305	306	307	308	309	310	311	312	313	314	315	316	317	318	319	320	321



ZEICHENERKLÄRUNG



Neigungsbrechpunkt mit Angabe von Gefälle und Steigung in Prozent, Länge der Gefälle- (Steigungs-) strecke, Halbmesser, Tangentenlänge, Scheitelabstand, Station und Höhe Tangentenschnittpunkt

Tangenten mit Tangentenschnittpunkt

Ausrundungsanfang bzw. -ende Wanne

Ausrundungsanfang bzw. -ende Kuppe

Hochpunkt

Tiefpunkt

Kanal in Bestand

Kanal neu geplant

Auftrag

Abtrag

Feststellungsentwurf

Rheinland-Pfalz
Landesbetrieb Mobilität Diez
Goethestraße 9 · 65582 Diez
Tel: 06432/92006-0 · Fax: 06432/92006-5999



Ausbau Knotenpunkt L 284 / L 285 Stadt Herdorf		
Unterlage: 6		
Blatt Nr.: 3		
Maßnahmen Nr.: A14-13-0029		
	Datum	Name
bearbeitet	Juli 2013	Engels
gezeichnet	Juli 2013	Engels
geprüft		
Höhenplan Fußweg Maßstab 1 : 250/25		
von NK: 5213 146 nach NK: 5213 177		

Entwurfsprüfung LBM Diez:	Datum	Name
Straßenplanung:		
Landespflege:		
Immissionsschutz:		
Nr. Art der Änderung	Datum	Name
1		
2		
3		
4		
5		
6		

aufgestellt:

i.V. Lutz Nink
Diez, den 17.11.2015

Grundplan hergestellt:	Ergänzungen:
Aufnahme:	
Feldvergleich:	
Kataster:	