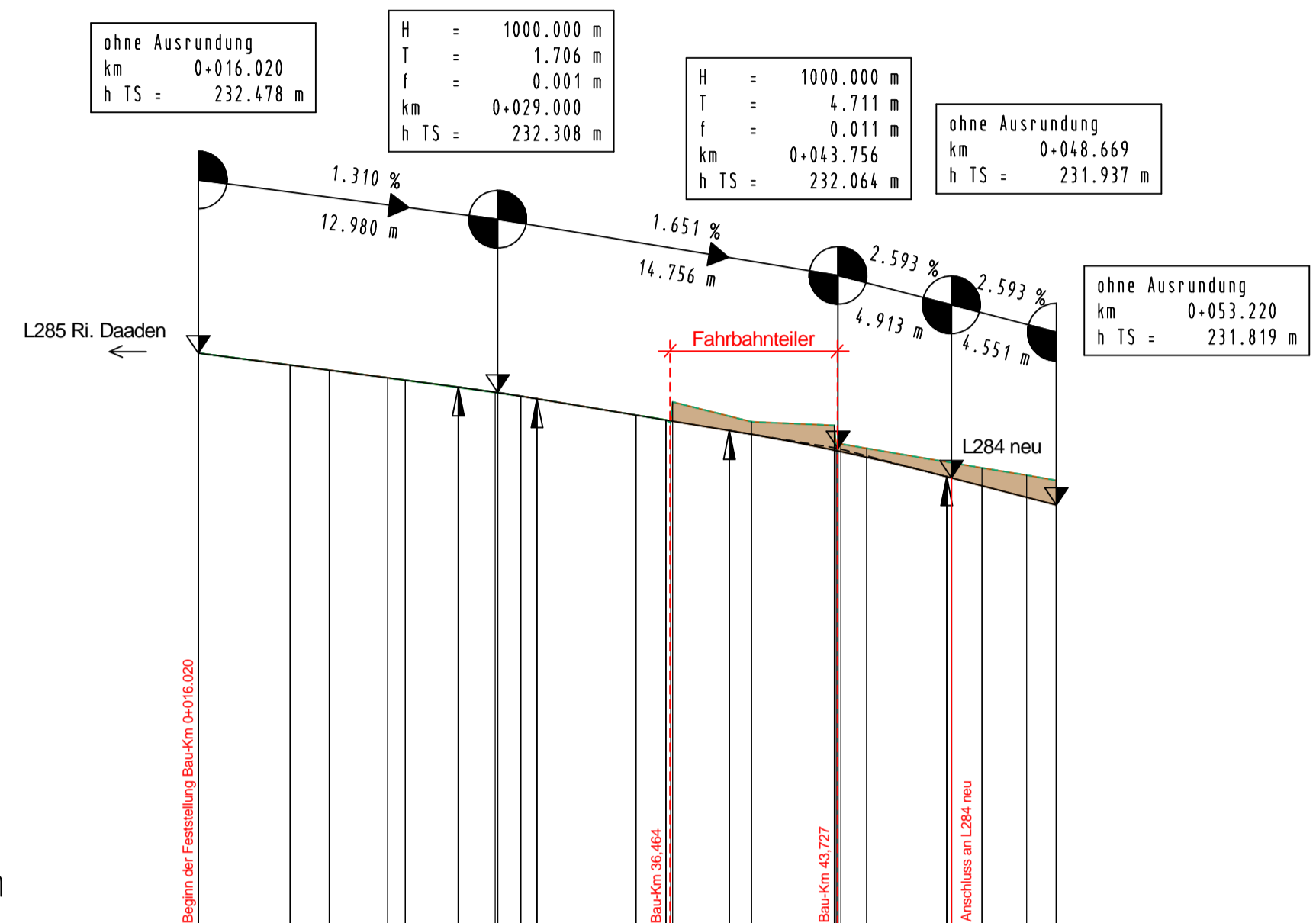
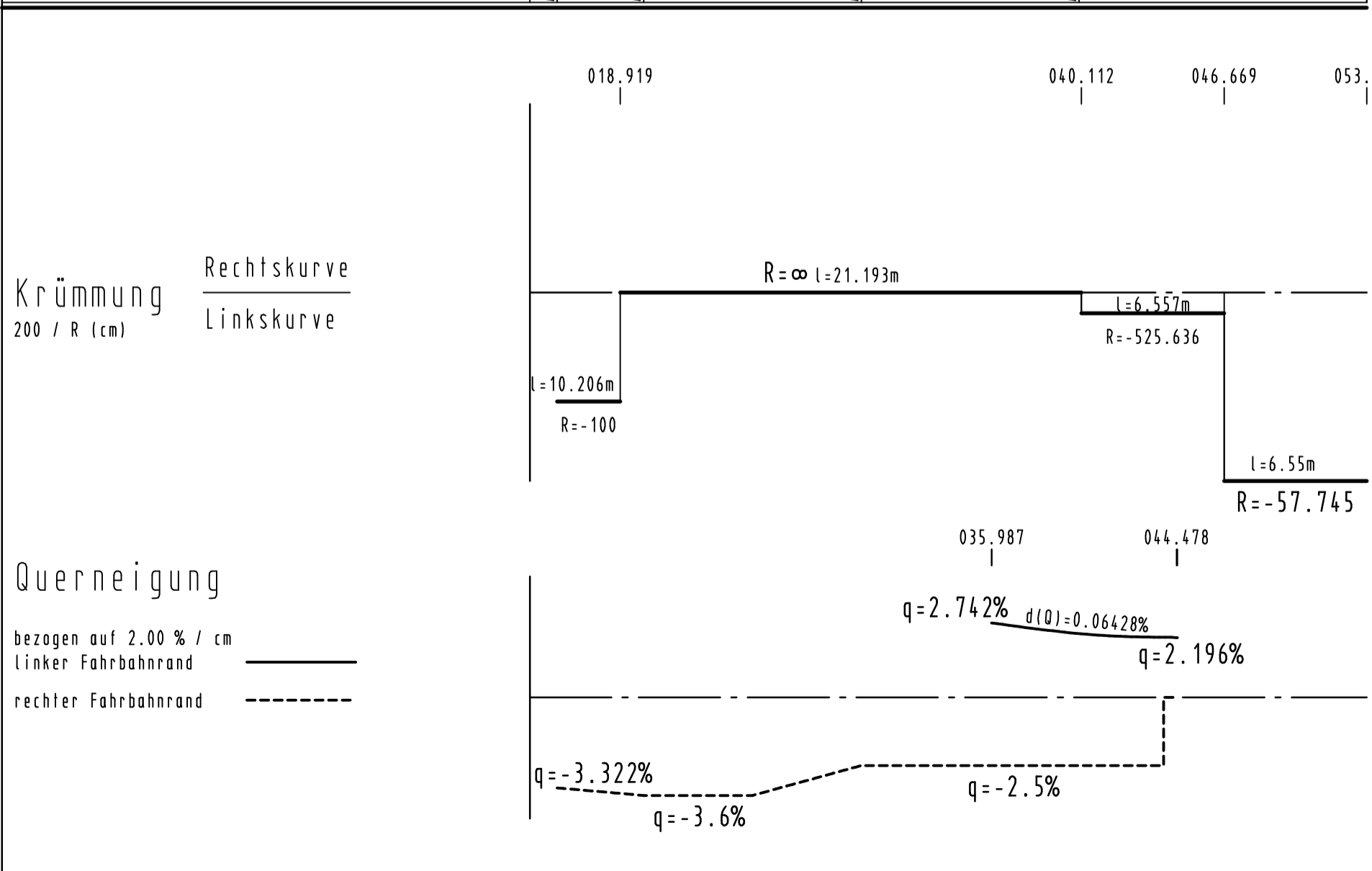


L285 (Achse 267)

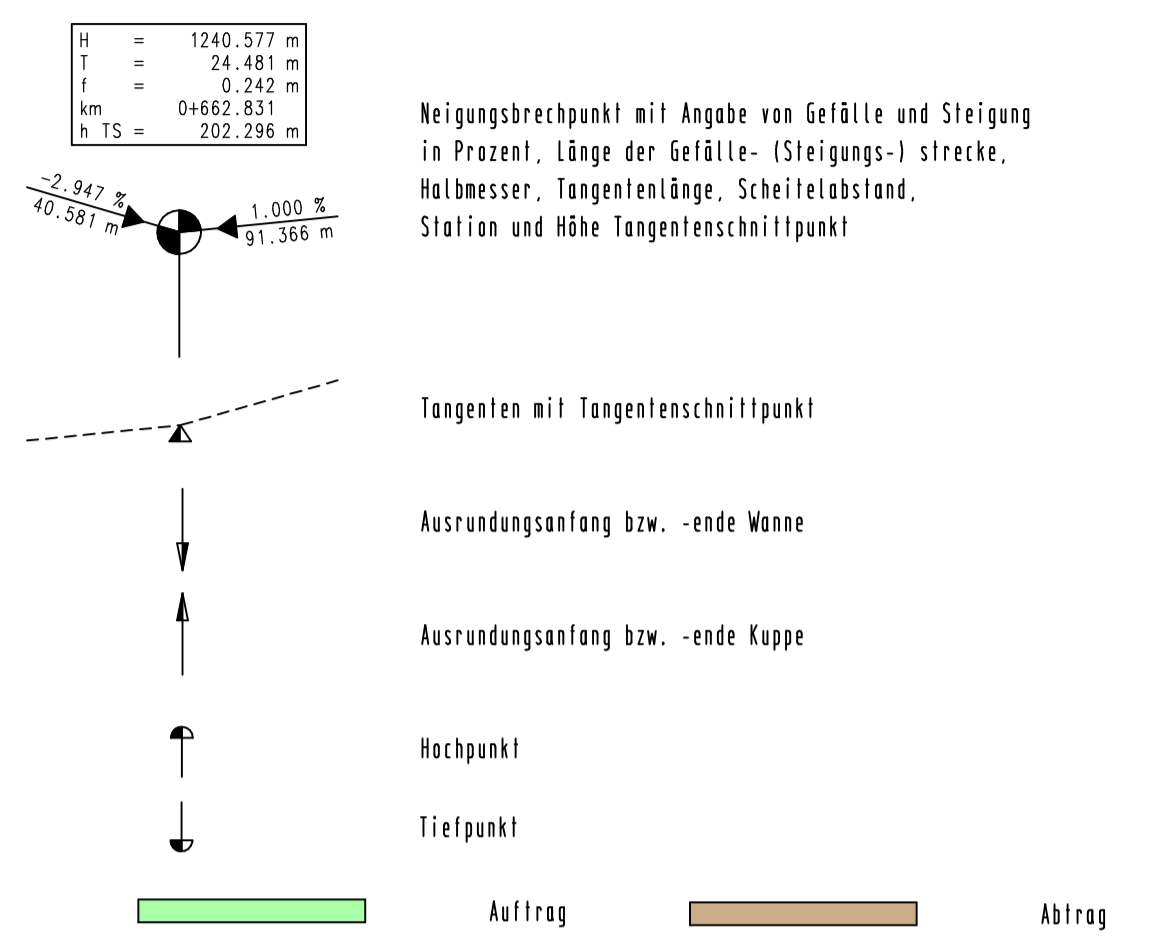


NN 230.000 m

Höhe	232.478	232.426	232.370	232.360	232.330	232.307	232.291	232.280	232.209	232.188	232.162	232.176	232.053	232.026	231.947	231.902	231.819	
Gradiente																		
Geländehöhe	232.478	232.426	232.401	232.370	232.360	232.330	232.307	232.291	232.280	232.209	232.188	232.162	232.176	232.053	232.026	231.947	231.819	
Station	16.020	20.000	21.699	24.233	25.000	27.284	28.000	30.706	35.000	38.464	39.045	40.000	43.727	44.000	48.667	50.000	51.936	53.220
Name Profil	01	02																



ZEICHENERKLÄRUNG



Feststellungsentwurf

Rheinland-Pfalz
 Landesbetrieb Mobilität Diez
 Goethestraße 9 · 65582 Diez
 Tel: 06432/92006-0 · Fax: 06432/92006-5999

LBM

Unterlage: 6
 Blatt Nr.: 4
 Maßnahmen Nr.: A14-13-0029

**Ausbau Knotenpunkt L 284 / L 285
 Stadt Herdorf**

bearbeitet	Juli 2013	Engels
gezeichnet	Juli 2013	Engels
geprüft		
Höhenplan L 285	Maßstab 1 : 250/25	
von NK: 5213 146	nach NK: 5213 177	

Entwurfsprüfung LBM Diez:	Datum	Name	
Straßenplanung:			
Landespflege:			
Immissionsschutz:			
Nr.	Art der Änderung	Datum	Name
1			
2			
3			
4			
5			
6			

aufgestellt:
 i.V. Lutz Nink
 Diez, den 17.11.2015

Grundplan hergestellt:	Ergänzungen:
Aufnahme:	
Feldvergleich:	
Kataster:	