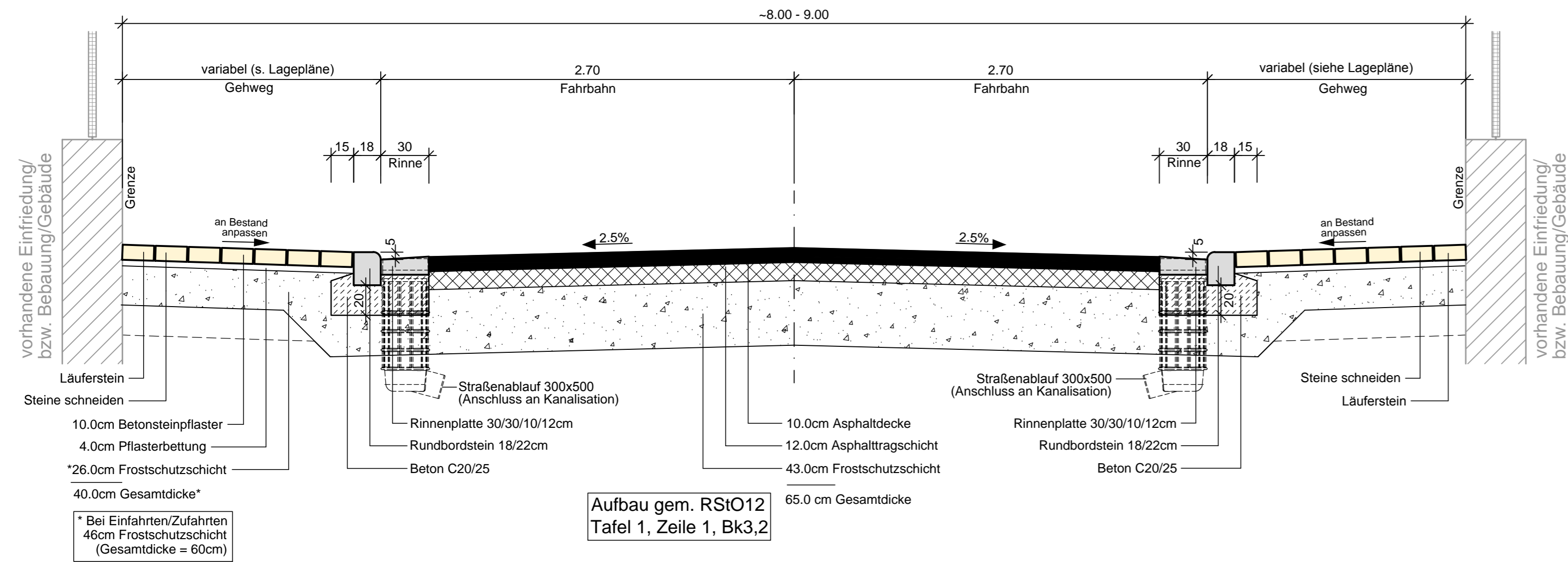


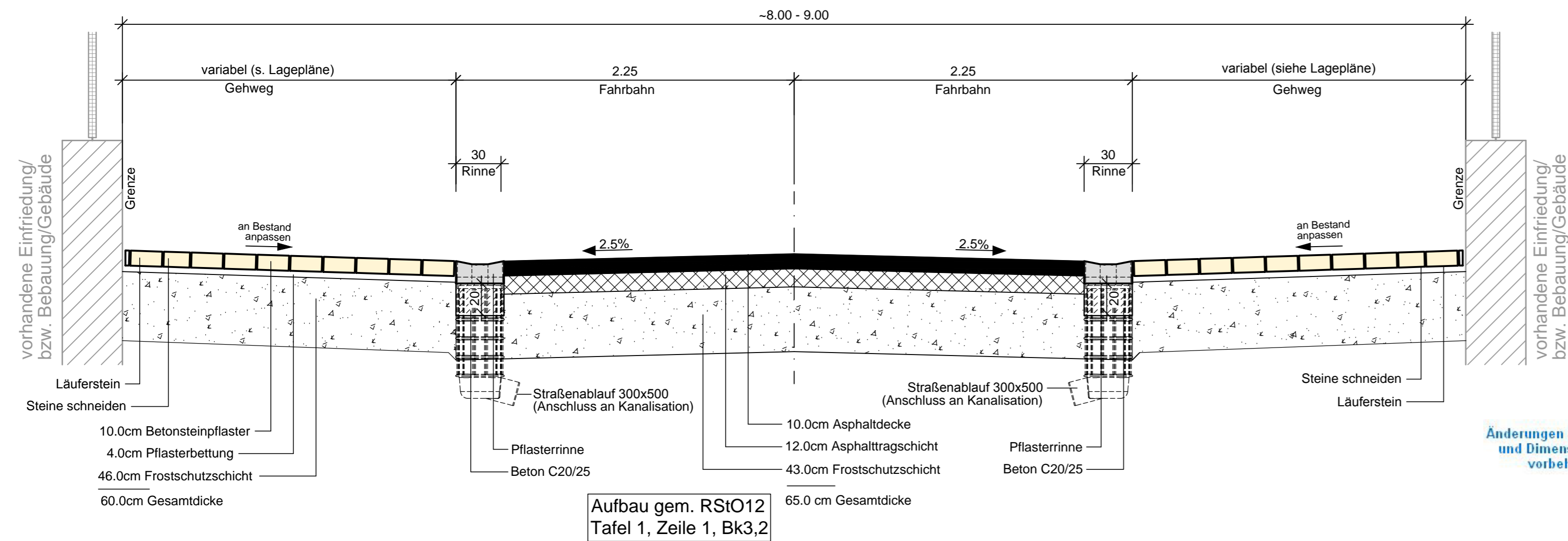
### L 382 Bereich "konventionelle Bauweise"



Aufbau gem. RStO12  
Tafel 1, Zeile 1, Bk3,2

\* Bei Einfahrten/Zufahrten  
46cm Frostschuttschicht  
(Gesamtdicke = 60cm)

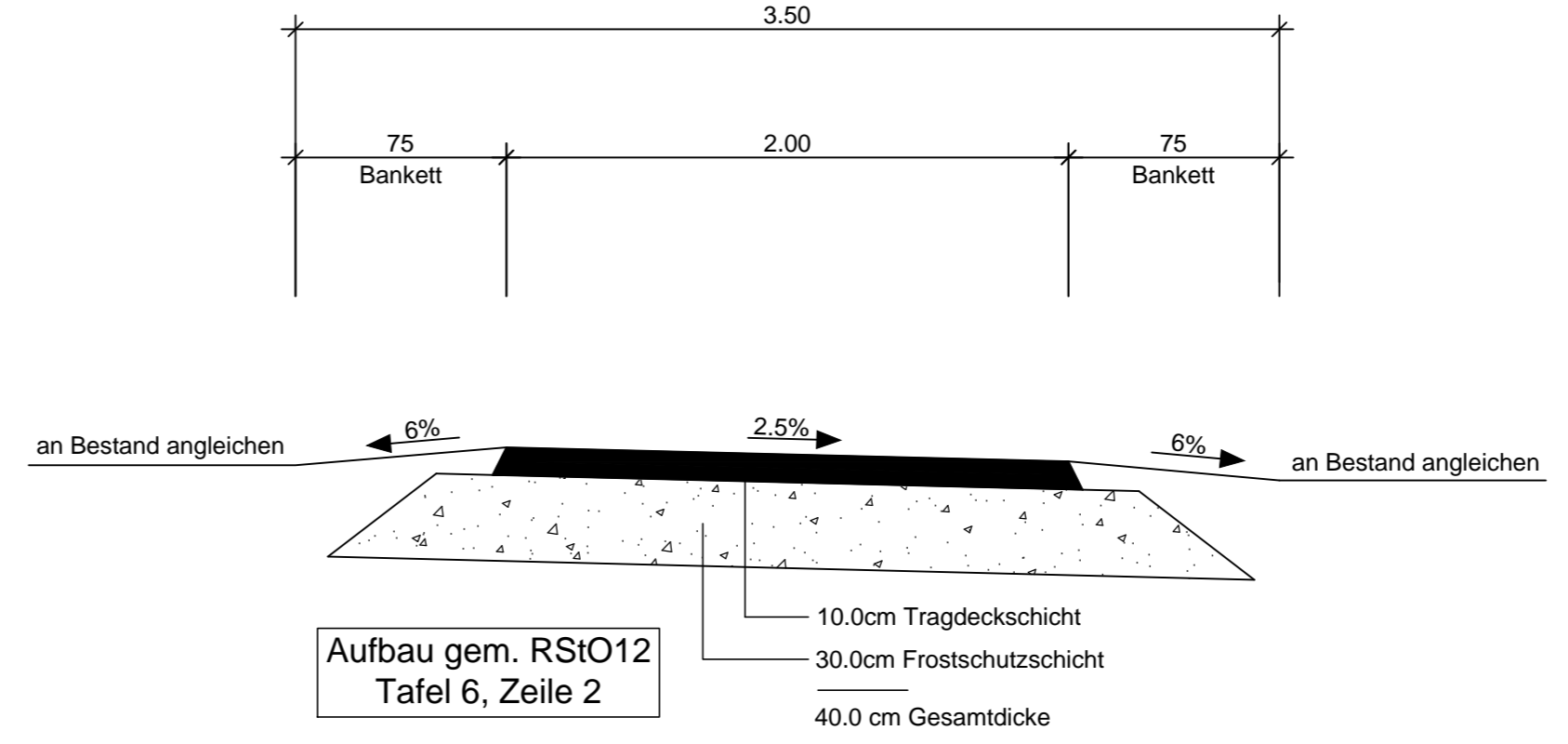
### L 382 Bereich "Niveaugleicher Ausbau"



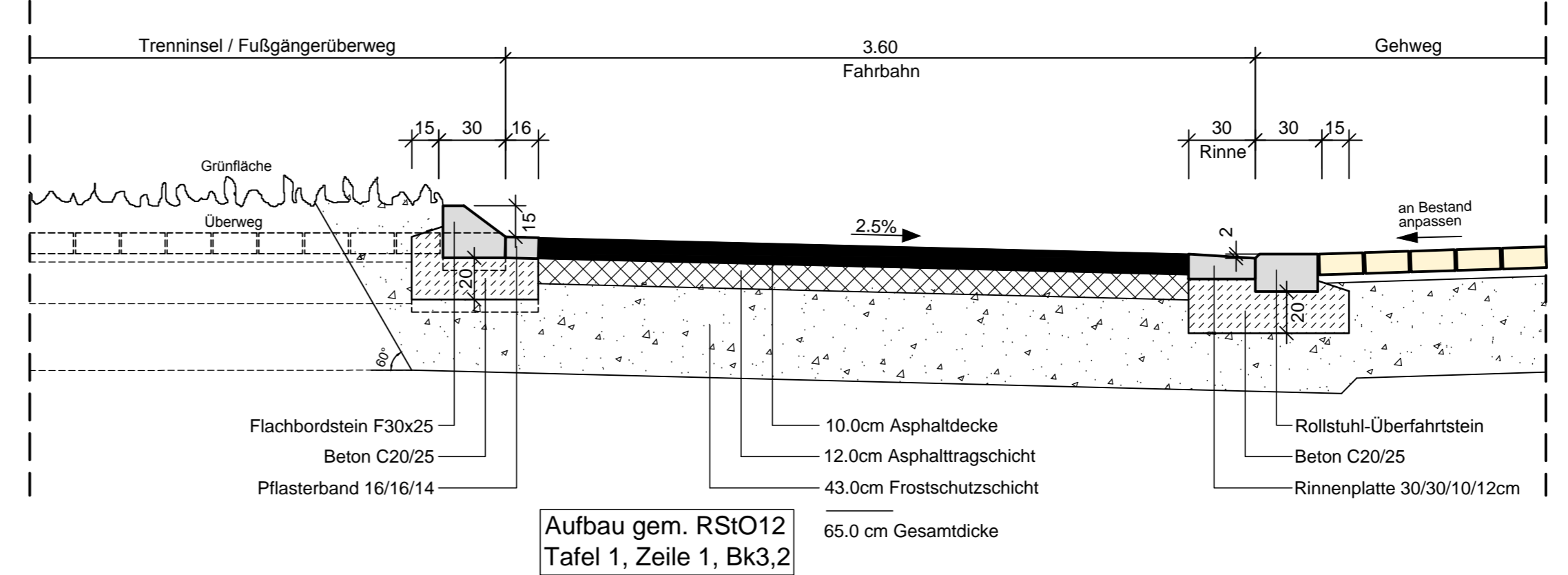
Aufbau gem. RStO12  
Tafel 1, Zeile 1, Bk3,2

Änderungen in Bauweise  
und Dimensionierung  
vorbehalten

### Radweg

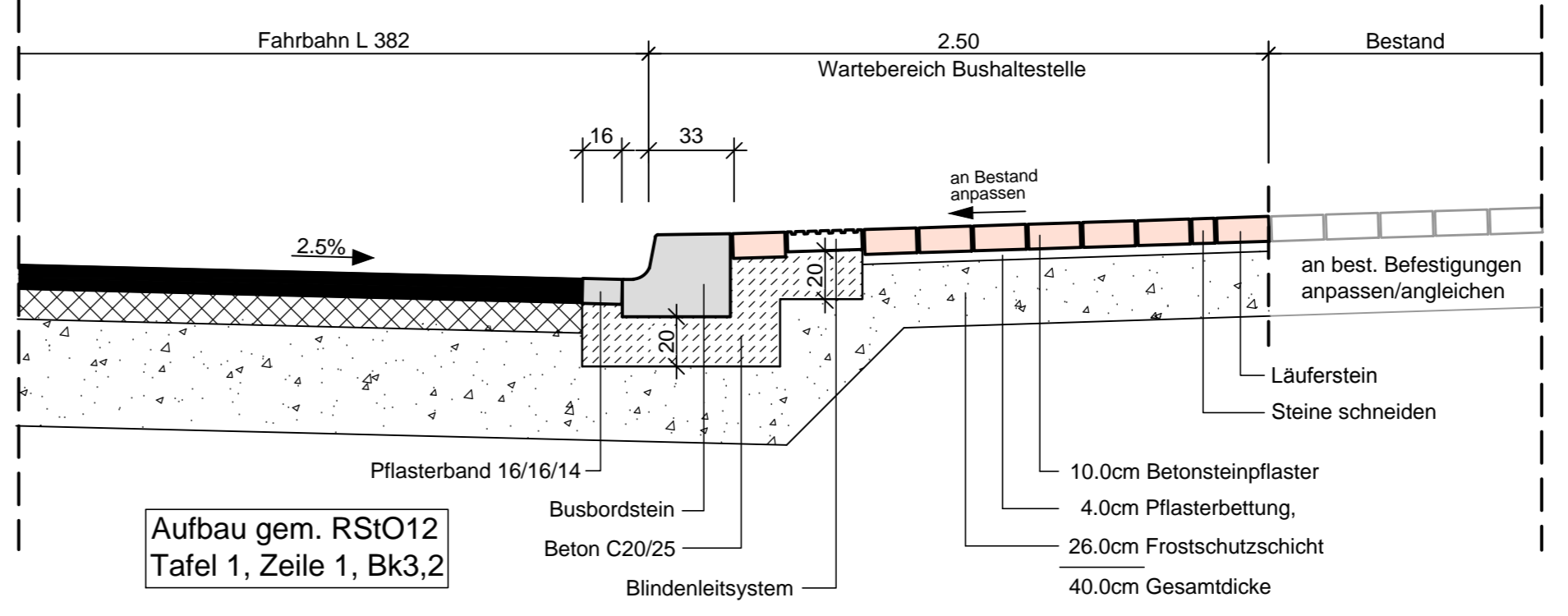


### Fahrbahnteiler



Aufbau gem. RStO12  
Tafel 1, Zeile 1, Bk3,2

### Bushaltestelle



Aufbau gem. RStO12  
Tafel 1, Zeile 1, Bk3,2

Entwurfsbearbeitung:	Projekt-Nr.: 20079	
 OBERMEYER PLANEN + BERATEN GmbH Kaiserlautern, den 02.09.2016 gez. I. V. Christoph Jung	Datum	Zeichen
	bearbeitet:	Sept. 2016 AUG/HYS
	gezeichnet:	Sept. 2016 ST/AUG
	geprüft:	Sept. 2016 JG

**PLANFESTSTELLUNG**

Landesbetrieb Mobilität  
 Kaiserslautern  
 Morlauterer Str. 20 - 67657 Kaiserslautern  
 Tel: 0631/3631-0 - Fax: 0631/3631-225

<b>L 382</b>	Unterlage:	14.1
Ausbau der OD Mehlingen Ortsteil Baalborn	Blatt Nr.:	1
	Maßnahmen Nr.:	A_32-08-0050.01
	Datum	
	Name	
	bearbeitet	
	gezeichnet	
	geprüft	
	Regelquerschnitt, M 1:25	
	von NK: 6412035	nach NK: 6413043

Entwurfsprüfung:	LBM Kaiserslautern	Datum	13.10.2016	Name	Deutsch
Straßenplanung:					
Landespflege:					
Wasserwirtschaft:					
Immissionsschutz:					
Fachgruppenleiter Planung:		14.10.2016		Zodet	
Nr.	Art der Änderung				
1					
2					
3					
4					

aufgestellt:  
Kaiserslautern, den 20.10.2016

gez. Lutz  
Dienststellenleiter

**Festgestellt**  
 Gemäß Kapitel A, Nr. I des  
 Planfeststellungsbeschlusses vom  
 13.11.2016, Az.: 02-3-1872-PF/32  
 Landesbetrieb Mobilität  
 Rheinland-Pfalz  
 Planfeststellungsbehörde  
 (Dr. Markus Rieder)  
 Der Leiter der Planfeststellungsbehörde

Grundplan hergestellt:	Aufnahme: LBM Kaiserslautern, Mai
	Feldvergleich:
	Kataster: LBM Kaiserslautern, März 2012