



Rheinland-Pfalz  
Landkreis Bad Kreuznach  
Verbandsgemeinde Bad Kreuznach

Legende:

-  Straßenbaumaßnahme
-  Einzugsgebiet mit Nummer


Landkreis Mainz-Bingen  
Verbandsgemeinde Sprendlingen-Gensingen

P:\\_Projekte\_Vestra\_Civil\2008053\ Wiesbachbrücke-DB\_EÜ\_CAD2014\_SE\_2008053\_Übersichtskarte\_Einzugsgebiete.dwg



Ende der Baustrecke  
Bau-km 1+925,00

Beginn der Baustrecke  
Bau-km 1+240

 Landesbetrieb Mobilität Worms

Unterlage Nr.: 18.2

**Übersichtskarte  
Einzugsgebiete**  
Maßstab ca. 1:10.000  
Badenheim - Sprendlingen  
Ausbau südlich von Sprendlingen  
mit Erneuerung der  
DB-Überführung (EÜ)

Anlage zum  
Planfeststellungsbeschluss  
gemäß Kapitel A Nr. IX.10



24.11.2015

Datengrundlage Geobasisdaten@ Geo-Basis-DE/LLVermGeoRP2002-10-15  
DTK 25, (Nr. 6113 Bad Kreuznach)

AS Gau