

Legende

Schutzgut Wasser

Teilschutzgut Grundwasser

Schutzausweisungen / sonstige Festsetzungen



Im Untersuchungsraum liegen keine für das Teilschutzgut ‚Grundwasser‘ relevanten Schutzgebiete (Wasserschutzzonen usw.) vor.

Bewertung


Da der geplante Radweg vorwiegend auf bereits vorhandenen Wirtschaftswegen und Straßen geführt wird, sind die mit dem Bau des Radweges verbundenen Beeinträchtigungen des Teilschutzgutes ‚Grundwasser‘ durch Bodenverdichtung und Versiegelung von nachrangiger Bedeutung. Auf eine gesonderte Darstellung wird verzichtet.

Teilschutzgut Oberflächengewässer

Bestand






-  Fließgewässer
-  Stillgewässer

Schutzausweisungen / sonstige Festsetzungen



-  Überschwemmungsgebiet

Bewertung



Bedeutung der Oberflächengewässer als Bestandteil im natürlichen Wasserhaushalt

-  Sehr hoch (Im Untersuchungsraum nicht vorhanden)
-  Hoch (Hellbach, namenlose Quellbäche)
-  Mittel (Lahn, Seuferbach, Wolfgraben, Cramberger Bach)
-  Mäßig (Teiche)
-  Gering (Vorbecken)



Bedeutung der Landflächen als Retentionsraum

-  Besondere Bedeutung Überschwemmungsgebiet der Lahn
-  Besondere Bedeutung größere Waldflächen

Vorbelastungen

-  Lahntalbahn
-  Größere Siedlungsflächen

Nachrichtliche Darstellung

-  Gemeindegrenzen
-  Grenze des Untersuchungsraumes


 COCHET CONSULT Planungsgesellschaft Umwelt, Stadt und Verkehr Luisenstraße 110 Tel. 0228 / 94 33 0 0 Fax 0228 / 94 33 0 33		Datum	Zeichen
	bearbeitet:	10/2016	Neukirch/Jabin
	gezeichnet:	10/2016	Czenkusch
	geprüft:	10/2016	Wallosek

FESTSTELLUNGSENTWURF

	Kreisverwaltung des Rhein-Lahn-Kreises Insel Silberau 1, 56130 Bad Ems Telefon: 02603 / 972-0, Telefax: 02603 / 972-199 E-Mail: information@rhein-lahn.rlp.de	

Neubau des Radfernweges Lahn im Abschnitt zwischen Laurenburg und Geilnau Umweltverträglichkeitsstudie (UVS) Karte 4: Schutzgut Wasser	Unterlage: 19.3.2												
	Blatt Nr.: 9												
	Maßnahmen Nr.:												
	<table border="1"> <thead> <tr> <th></th> <th>Datum</th> <th>Name</th> </tr> </thead> <tbody> <tr> <td>bearbeitet</td> <td></td> <td></td> </tr> <tr> <td>gezeichnet</td> <td></td> <td></td> </tr> <tr> <td>geprüft</td> <td></td> <td></td> </tr> </tbody> </table>		Datum	Name	bearbeitet			gezeichnet			geprüft		
		Datum	Name										
bearbeitet													
gezeichnet													
geprüft													
Zeichenerklärung von Bau-km: nach Bau-km: von NK: 5613 022 nach NK: 5613 049													

Entwurfsprüfung: Kreisverwaltung Rhein - Lahn	Datum	Name
Straßenplanung:		
Landespflege:		
Immissionsschutz:		
Nr.	Art der Änderung	Datum
1		
2		
3		
4		

aufgestellt:  Der Landrat Bad Ems, den 29.11.2016	Festgestellt Gemäß Kapitel A, Nr.I des Planfeststellungsbeschlusses vom 12.11.2018, Az.: 02.5-1884-PF/33 Landesbetrieb Mobilität Rheinland-Pfalz -Planfeststellungsbehörde- in Vertretung: (Dr. Markus Rieder) Der Leiter der Planfeststellungsbehörde
---	---

Grundplan hergestellt:	
Aufnahme:	
Feldvergleich:	
Kataster:	