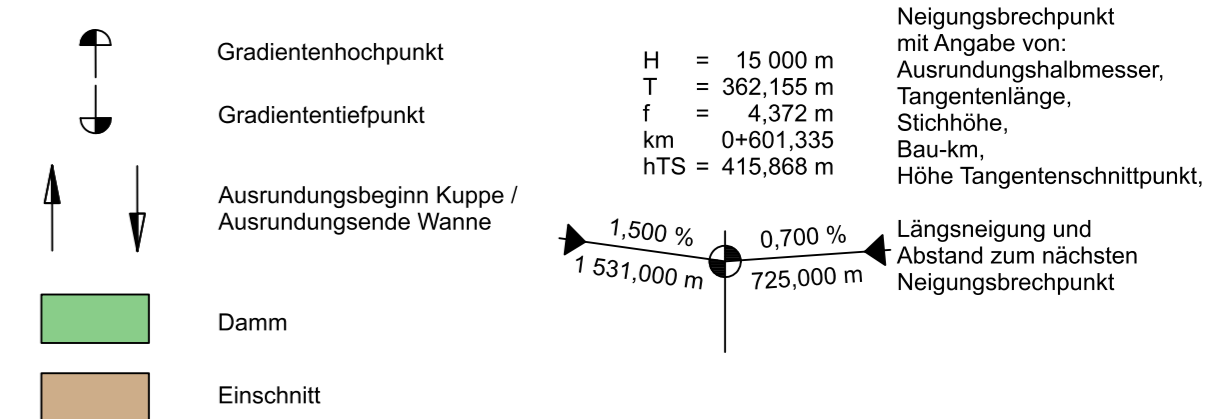
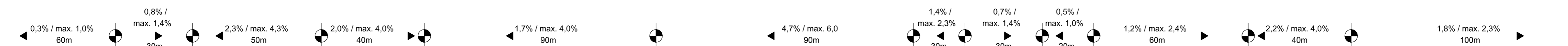


# Achse 101 Radweg

## Zeichenerklärung



**ABSCHNITT 3**  
Mitführung auf vorhandenem unbefestigten Wirtschaftsweg mit baulichen Maßnahmen/Neubau

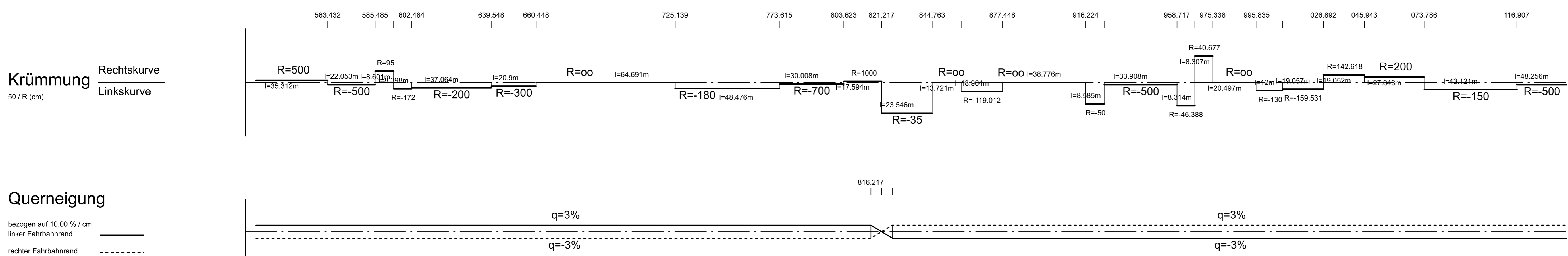


Verwallung mit Schutzpflanzung 0,30 m bis 0,50 m Bau-km 2+530 - 3+138

6% auf 30m

NN 92.000 m

Höhe Gradiente	Geländehöhe	Station
100.38	100.38	530.00
100.39	100.37	540.00
100.40	100.38	550.00
100.41	100.41	560.00
100.51	100.51	570.00
100.46	100.46	580.00
100.40	100.37	590.00
100.26	100.21	600.00
100.36	100.22	610.00
100.41	100.13	615.13
100.50	100.30	620.00
100.67	100.67	624.88
100.89	100.79	630.00
101.31	101.28	640.00
101.40	101.36	650.00
101.24	101.17	660.00
100.84	100.67	670.00
100.67	100.57	680.00
100.62	100.52	690.00
100.77	100.67	700.00
100.92	100.81	710.00
101.08	100.97	720.00
101.19	101.06	730.00
101.23	101.09	740.00
101.30	101.22	750.00
101.51	101.40	760.00
101.75	101.62	770.00
102.15	102.00	780.00
102.75	102.70	790.00
103.31	103.27	800.00
103.45	103.37	810.00
103.64	103.57	820.00
103.95	103.94	830.00
104.55	104.66	840.00
105.15	104.87	842.91
105.75	105.38	850.00
106.35	105.48	851.83
106.95	106.18	860.00
107.55	106.49	870.00
108.15	106.75	877.75
108.75	106.60	880.00
109.35	106.95	890.00
109.95	106.97	900.00
106.63	106.83	910.00
106.59	106.79	920.00
106.55	107.00	930.00
106.56	106.85	940.00
106.66	106.86	950.00
106.61	106.87	960.00
106.37	106.53	970.00
106.20	106.35	980.00
106.14	106.34	990.00
106.07	106.27	997.71
106.95	106.15	1000.00
106.93	106.13	1005.00
106.10	106.30	1010.00
106.50	106.77	1020.00
106.75	106.99	1030.00
106.80	107.00	1040.00
106.61	106.81	1050.00
106.39	106.60	1060.00
106.16	106.35	1070.00
105.93	106.12	1080.00
105.70	105.90	1090.00
105.54	105.74	1100.00
105.41	105.60	1110.00
105.26	105.43	1120.00
105.22	105.31	1130.00
105.18	105.23	1140.00



MANN Ingenieur GmbH Bentzen   Pflanzel   Bielefeld	762	0,56	DATUM	ZEICHEN
Südstraße 141   56422 Virges Tel: +49 2602 / 9363-0 Fax: +49 2602 / 9363-30 E-Mail: info@mannis-ingenieur.de	ENTWORFEN	März 2016	Crell	
	GEZEICHNET	März 2016	Eberhard	
	GEPRÜFT	Nov. 2016	Schurath	

**FESTSTELLUNGSENTWURF**

Kreisverwaltung des Rhein-Lahn-Kreises  
Insel Silberau 1, 56130 Bad Ems  
Telefon: 02603 / 972-0, Telefax: 02603 / 972-199  
E-Mail: information@rhein-lahn.rlp.de

<b>Neubau des Radfernweges Lahn im Abschnitt zwischen Laurenburg und Geilnau</b>		Unterlage: 6
		Blatt Nr.: 5
Maßnahmen Nr.:	Datum	Name
bearbeitet		
gezeichnet		
geprüft		
<b>Höhenplan</b>		Maßstab 1 : 1000/100
von Bau-km:	nach Bau-km:	
von NK: 5613 022	nach NK: 5613 049	

Achse 101 Bau-km 2+530,00 bis Bau-km 3+140,00			
Entwurfsprüfung: Kreisverwaltung Rhein - Lahn	Datum		
Straßenplanung:			
Landespflege:			
Immissionsschutz:			
Nr.	Art der Änderung	Datum	Name
1			
2			
3			
4			

aufgestellt:

Der Landrat  
Bad Ems, den 29.11.2016

Festgestellt  
Gemäß Kapitel A, Nr.1 des  
Planfeststellungsbeschlusses vom  
12.11.2014 (AZ 02.5-1884-PF/33)  
Landesbetrieb Mobilität  
Rheinland-Pfalz  
Planfeststellungsbehörde  
in Vertretung:  
(Dr. Markus Rieder)  
Der Leiter der Planfeststellungsbehörde

Grundplan hergestellt:	Manns Ingenieure, Nov. 2013
Aufnahme:	Manns Ingenieure, Aug. 2002
Feldvergleich:	Manns Ingenieure, Nov. 2013
Kataster:	Kreisverwaltung Rhein - Lahn