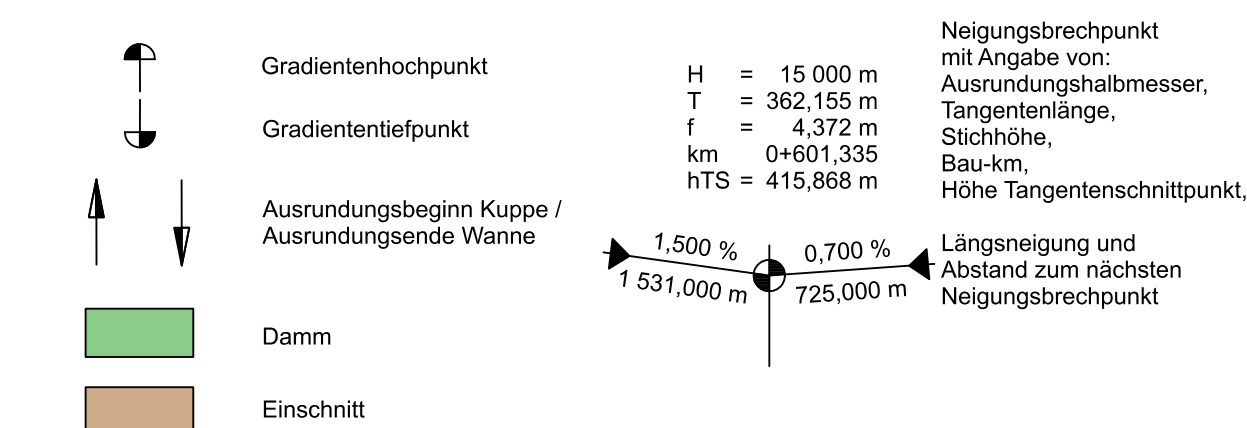


# Achse 101 Radweg

## Zeichenerklärung

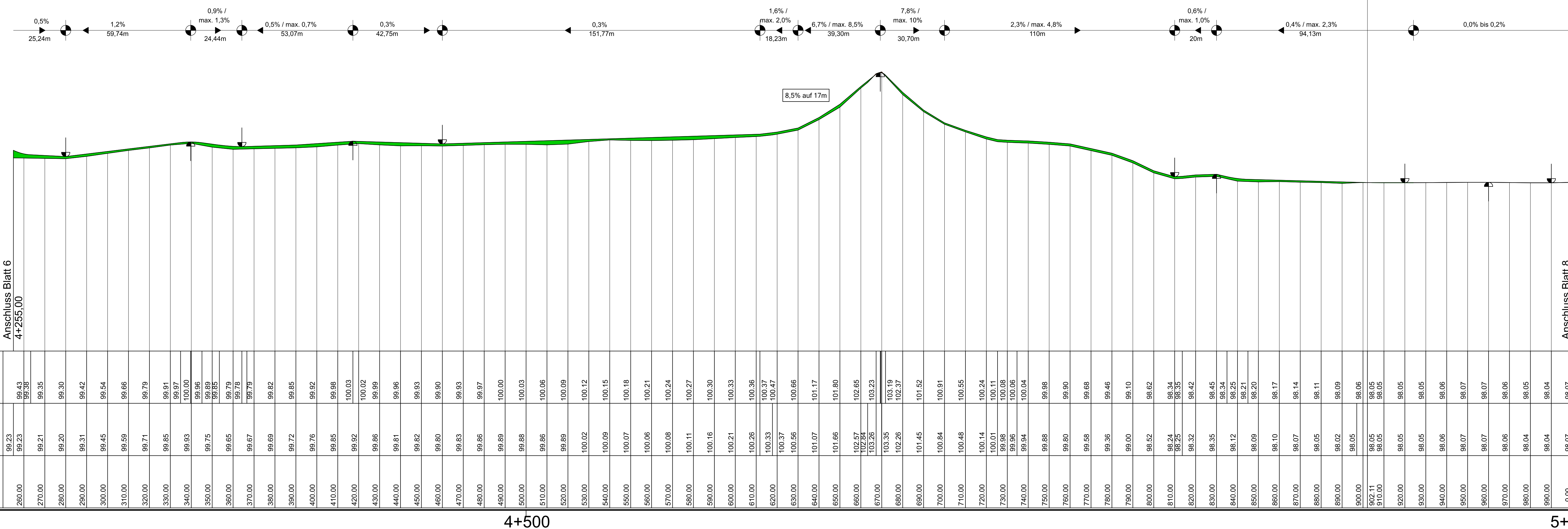


**ABSCHNITT 5**  
Mitführung auf vorhandenem unbefestigten Wirtschaftsweg mit baulichen Maßnahmen/Neubau

**ABSCHNITT 6**  
Mitführung auf Betriebsweg der Wasserstraßen- und Schifffahrtsverwaltung des Bundes, Wasserstraßen- und Schifffahrtsamt Koblenz ohne bauliche Maßnahmen

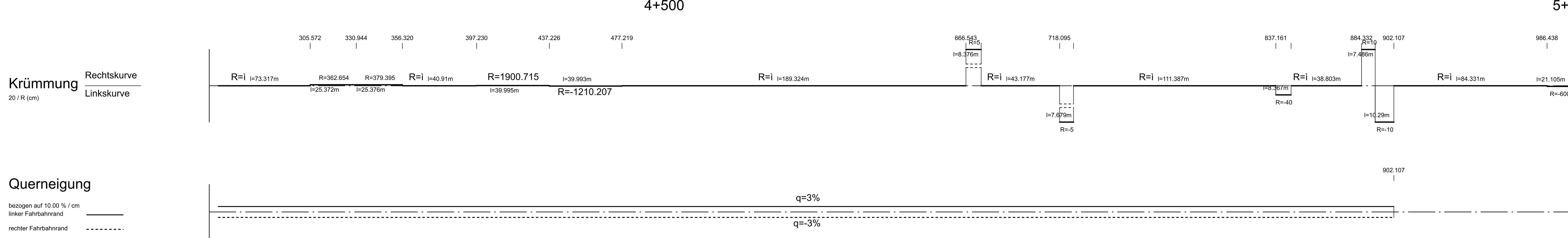
**ABSCHNITT 5**      **ABSCHNITT 6**

Ende der baulichen Maßnahmen Bau-km 4+902.11



NN 90.000 m

Höhe	Gradiente	Geländehöhe	Station Querprofil
99.23	0.5%	99.23	260.00
99.23	0.5%	99.23	270.00
99.21	1.2%	99.21	280.00
99.20	1.2%	99.20	290.00
99.31	0.9%	99.31	300.00
99.45	0.9%	99.45	310.00
99.66	0.9%	99.66	320.00
99.79	0.9%	99.79	330.00
99.81	0.9%	99.81	340.00
99.87	0.9%	99.87	350.00
99.96	0.9%	99.96	360.00
99.85	0.9%	99.85	370.00
99.79	0.9%	99.79	380.00
99.78	0.9%	99.78	390.00
99.79	0.9%	99.79	400.00
99.82	0.9%	99.82	410.00
99.85	0.9%	99.85	420.00
99.92	0.9%	99.92	430.00
99.98	0.9%	99.98	440.00
99.99	0.9%	99.99	450.00
99.99	0.9%	99.99	460.00
99.83	0.9%	99.83	470.00
99.86	0.9%	99.86	480.00
99.81	0.9%	99.81	490.00
99.82	0.9%	99.82	500.00
99.80	0.9%	99.80	510.00
99.83	0.9%	99.83	520.00
99.86	0.9%	99.86	530.00
99.81	0.9%	99.81	540.00
99.82	0.9%	99.82	550.00
99.80	0.9%	99.80	560.00
99.83	0.9%	99.83	570.00
99.86	0.9%	99.86	580.00
99.81	0.9%	99.81	590.00
99.82	0.9%	99.82	600.00
99.80	0.9%	99.80	610.00
99.83	0.9%	99.83	620.00
99.86	0.9%	99.86	630.00
99.81	0.9%	99.81	640.00
99.82	0.9%	99.82	650.00
99.80	0.9%	99.80	660.00
99.83	0.9%	99.83	670.00
99.86	0.9%	99.86	680.00
99.81	0.9%	99.81	690.00
99.82	0.9%	99.82	700.00
99.80	0.9%	99.80	710.00
99.83	0.9%	99.83	720.00
99.86	0.9%	99.86	730.00
99.81	0.9%	99.81	740.00
99.82	0.9%	99.82	750.00
99.80	0.9%	99.80	760.00
99.83	0.9%	99.83	770.00
99.86	0.9%	99.86	780.00
99.81	0.9%	99.81	790.00
99.82	0.9%	99.82	800.00
99.80	0.9%	99.80	810.00
99.83	0.9%	99.83	820.00
99.86	0.9%	99.86	830.00
99.81	0.9%	99.81	840.00
99.82	0.9%	99.82	850.00
99.80	0.9%	99.80	860.00
99.83	0.9%	99.83	870.00
99.86	0.9%	99.86	880.00
99.81	0.9%	99.81	890.00
99.82	0.9%	99.82	900.00
99.80	0.9%	99.80	910.00
99.83	0.9%	99.83	920.00
99.86	0.9%	99.86	930.00
99.81	0.9%	99.81	940.00
99.82	0.9%	99.82	950.00
99.80	0.9%	99.80	960.00
99.83	0.9%	99.83	970.00
99.86	0.9%	99.86	980.00
99.81	0.9%	99.81	990.00
99.82	0.9%	99.82	1000.00



<b>MANN Ingenieure GmbH</b> Beraten   Planen   Betreiben Südstraße 141 56422 Virges Tel: +49 2602 9383-0 FAX: +49 2602 9383-30 E-Mail: info@manna-ingenieure.de		762	0,67	DATUM	ZEICHEN
		ENTWORFEN	März 2016	Croll	
		GEZEICHNET	März 2016	Eberhard	
		GEPROBT	Nov. 2016	Schurath	

**FESTSTELLUNGSENTWURF**

**Kreisverwaltung des Rhein-Lahn-Kreises**  
 Insel Silberau 1, 56130 Bad Ems  
 Telefon: 02603 / 972-0, Telefax: 02603 / 972-199  
 E-Mail: information@rhein-lahn.rlp.de

<b>Neubau des Radfernweges Lahn im Abschnitt zwischen Laurenburg und Geilnau</b>		Unterlage: 6 Blatt Nr.: 7 Maßnahmen Nr.:
bearbeitet gezeichnet geprüft	Datum Name	
Höhenplan Maßstab 1 : 1000/100		von Bau-km: nach Bau-km: von NK: 5613.022 nach NK: 5613.049

Entwurfsprüfung: Kreisverwaltung Rhein - Lahn	Datum	Name
Straßenplanung: Landespflege: Immissionsschutz:		
Nr. Art der Änderung	Datum	Name
1		
2		
3		
4		

Der Landrat Bad Ems, den 29.11.2016

Festgestellt Gemäß Kapitel A, Nr.1 des Planfeststellungsbeschlusses vom 23.11.2012 (ZS 11/2012) des Landesbetrieb Mobilität Rheinland-Pfalz  
 Planfeststellungsbehörde  
 (Dr. Markus Rieder)

Grundplan hergestellt: Manns Ingenieure, Nov. 2013	
Aufnahme: Manns Ingenieure, Aug. 2002 Feldvergleich: Manns Ingenieure, Nov. 2013 Kataster: Kreisverwaltung Rhein - Lahn	