
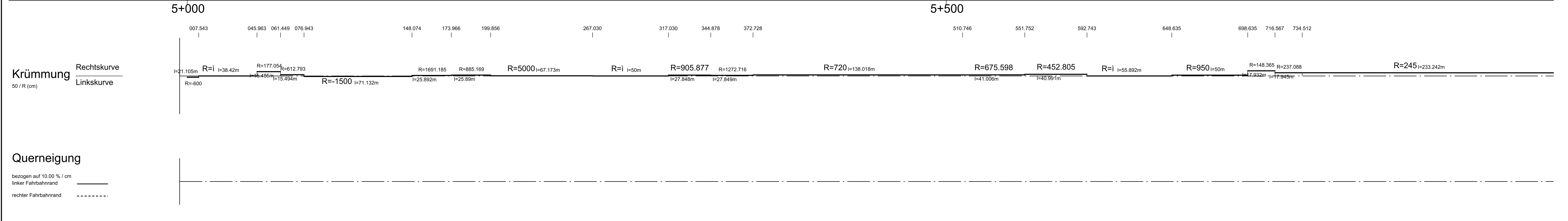
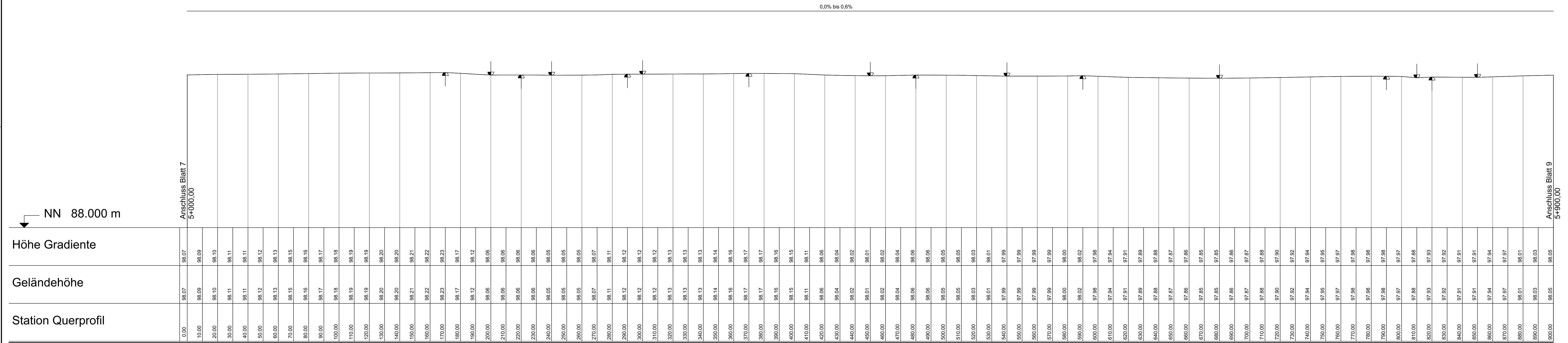


Achse 101 Radweg

Zeichenerklärung



ABSCHNITT 6
 Mitführung auf Betriebsweg der
 Wasserstraßen- und Schifffahrtsverwaltung des Bundes,
 Wasserstraßen- und Schifffahrtsamt Koblenz
 ohne bauliche Maßnahmen



MANN Ingenieure GmbH
 (Beratung | Planung | Betreuung)
 Südstraße 141 56422 Würges
 Tel: +49 2603 1386-0
 FAX: +49 2603 1386-33
 E-Mail: info@manna-ingenieure.de

762 0,79 DATUM ZEICHEN
 ENTWORFEN März 2016 Cret
 GEZEICHNET März 2016 Eberhard
 GEPRÜFT Nov. 2016 Schurah

FESTSTELLUNGSENTWURF
 Kreisverwaltung des Rhein-Lahn-Kreises
 Insel Silberau 1, 56130 Bad Ems
 Telefon: 02603 / 972-0, Telefax: 02603 / 972-199
 E-Mail: information@rhein-lahn.rlp.de

Neubau des Radfernweges Lahn im Abschnitt zwischen Laurenburg und Geilnau

Unterlage: 6	Blatt Nr.: 6
Maßnahmen-Nr.:	
bearbeitet	Datum
gezeichnet	Name
geprüft	
Höhenplan	
Maßstab: 1:1000/100	
von Bau-km: nach Bau-km:	
von NK: 5613 022 nach NK: 5613 049	

Achse 101
Bau-km 5+000,00 bis Bau-km 5+900,00

Entwurfsprüfung: Kreisverwaltung Rhein - Lahn
 Landespflege:
 Immissionsschutz:

Nr.	Art der Änderung	Datum	Name
1			
2			
3			
4			

aufgestellt:
Frank Peltzer
 Der Landrat
 Bad Ems, den 29.11.2016

Festgestellt
 Gemäß Kapitel A, Nr. I des
 Planfeststellungsbeschlusses vom
 22.07.2014 (Dz. S. 1884-PF03)
 Landesrat Mobilität
 Rheinland-Pfalz
 Ministerium für
 Wirtschaft, Verkehr
 und Energie
 (Dr. Stefan Freyler)
 der Lahn- und Mosellandkreise

Grundplan hergestellt: Manns Ingenieure, Nov. 2013
 Aufnahme: Manns Ingenieure, Aug. 2002
 Feldvergleich: Manns Ingenieure, Nov. 2013
 Kataster: Kreisverwaltung Rhein - Lahn