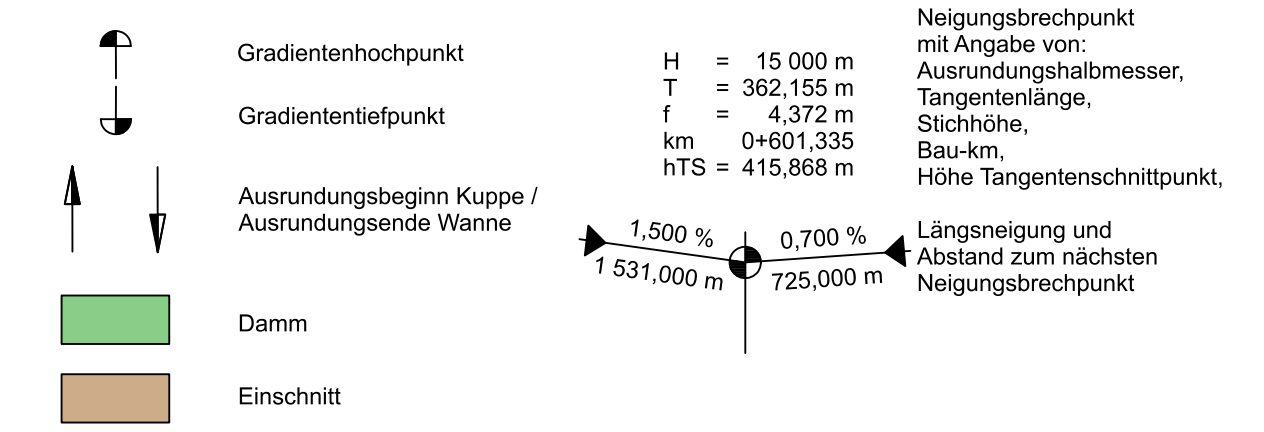


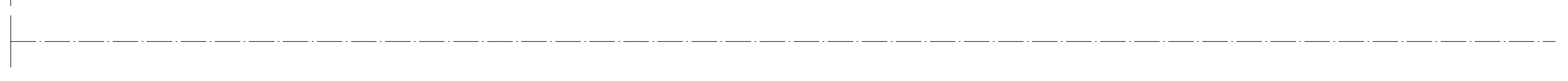
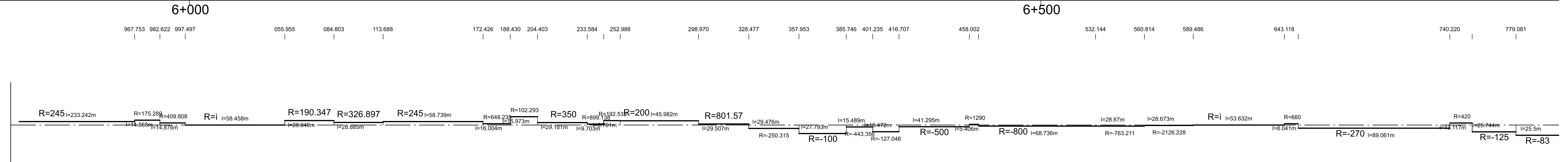
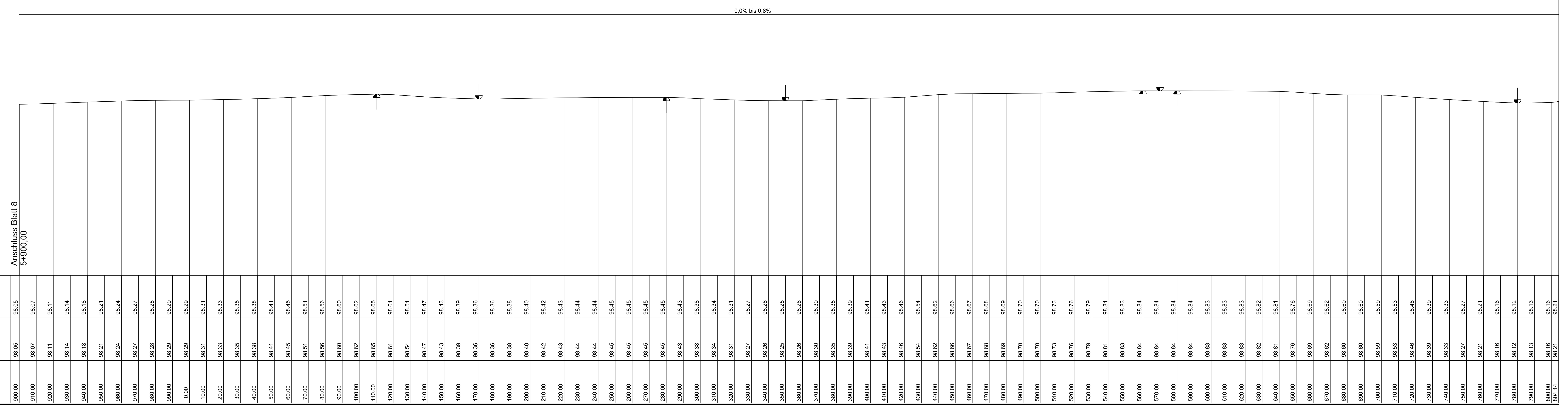
Achse 101 Radweg

Zeichenerklärung



ABSCHNITT 6
 Mitführung auf Betriebsweg der
 Wasserstraßen- und Schifffahrtsverwaltung des Bundes,
 Wasserstraßen- und Schifffahrtsamt Koblenz
 ohne bauliche Maßnahmen

ABSCHNITT 6



MANN Ingenieure GmbH
 (Berater | Planer | Bauherren)
 Sothstraße 141 56422 Virges
 Tel: +49 202 / 9932-0
 Fax: +49 202 / 9933-30
 E-Mail: info@mann-ingenieure.de

762 0.79 DATUM ZEICHEN
 ENTWORFEN März 2016 Crell
 GEZEICHNET März 2016 Eberhard
 GEPRÜFT Nov. 2016 Schurath

FESTSTELLUNGSENTWURF
Kreisverwaltung des Rhein-Lahn-Kreises
 Insel Silberau 1, 56130 Bad Ems
 Telefon: 02603 / 972-0, Telefax: 02603 / 972-199
 E-Mail: information@rhein-lahn.rlp.de

Neubau des Radfernweges Lahn im Abschnitt zwischen Laurenburg und Gellnau

Unterlage: 6
 Blatt Nr.: 9
 Maßnahmen Nr.:

bearbeitet	Datum	Name
gezeichnet		
geprüft		

Höhenplan Maßstab 1:1000/100
 von Bau-km: nach Bau-km:
 von NK: 5613.022 nach NK: 5613.049

Nr.	Art der Änderung	Datum	Name
1			
2			
3			
4			

aufgestellt: *Erhard Pfeiffer*

Der Landrat Bad Ems, den 29.11.2016

Festgestellt Gemäß Kapitel A, Nr.1 des Planfeststellungsbeschlusses vom 22.11.2014 (22.5-1884-PP/13) Landesbetrieb Mobilität Rhein-Lahn-Planung

Grundplan hergestellt: Manns Ingenieure, Nov. 2013
 Aufnahme: Manns Ingenieure, Aug. 2002
 Feldvergleich: Manns Ingenieure, Nov. 2013
 Kataster: Kreisverwaltung Rhein-Lahn