



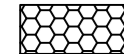





# Legende


## Vermeidungsmaßnahmen

-  Schutz- / Bauzaun
-  Einzelbaumschutz
-  Bautabuzone
-  Erhalt bestehender Kleingehölze
-  Verwallung


## Ausgleichsmaßnahmen

-  Heckenpflanzung
-  Entwicklung von Extensivgrünland
-  Entwicklung von Retentionsraum / Entwicklung Hochstaudenflur bzw. Schilfröhricht

## Gestaltungsmaßnahmen

-  Ansaat von Landschaftsrasen

## Wiederherstellungsmaßnahmen

-  Wiederherstellung baubedingt in Anspruch genommener Flächen

## Maßnahmenkennung





- 1 A**
- Maßnahmentyp
  - Nr. Maßnahme
- Erläuterung Maßnahmentyp:**
- V** Vermeidungsmaßnahme
  - A** Ausgleichsmaßnahme
  - G** Gestaltungsmaßnahme
  - W** Wiederherstellungsmaßnahme

## Maßnahmennummer und Beschreibung



- 1 V** Trassenverlauf auf bestehenden Wegen
- 2 V** Minimierung der Eingriffe in Seitenbereiche
- 3 V** Wassergebundene Decke innerhalb des NSG "Gabelstein-Höllloch"
- 4 V** Geländemodellierung mit Aushubmassen
- 5 V** Abstimmung der Baufeldfreimachung mit den Brut- und Aufzuchtzeiten

- 6 V** Überprüfung von Baumhöhlen vor Beginn der Fällarbeiten
- 7 V** Verminderung des Tötungsrisikos für die Haselmaus durch zeitliche Terminierung der Baufeldfreimachung
- 8 V** Reduzierung der Störung des Brutplatzes des Eisvogels durch Errichtung eines Bauzaunes
- 9 V** Schutz der vorhandenen Vegetationsbestände und Bautabuzonen
- 10 V** Schonende Behandlung der bei Bauarbeiten anfallenden Bodenmaterialien
- 11 V** Ordnungsgemäßer Umgang mit wassergefährdenden Stoffen
- 12 V** Ordnungsgemäße bauzeitliche Entwässerung und Wasserhaltung
- 1 A** Heckenpflanzung entlang des Radweges zur Reduzierung der Störwirkung
- 2 A** Entwicklung von Extensivgrünland in der Lahnaue
- 3 A** Entwicklung von feuchter Hochstaudenflur bzw. Schilfröhricht / Schaffung von Retentionsraum
- 1 G** Ansaat von Landschaftsrasen
- 1 W** Wiederherstellung von baubedingt in Anspruch genommenen Flächen

## Technische Planung

-  Trasse des geplanten Vorhabens
-  Flächen der Technischen Planung (Rad- und Gehweg befestigt)
-  Flächen der Technischen Planung (Radweg und Wegangleichung unbefestigt)
-  BE-Flächen der Technischen Planung

## Sonstige Planzeichen

- HS0** Bestand Biotoptypen (Kennzeichnung der Biotopkürzel gemäß Bestands- und Konfliktplan)
-  Gemeindegrenzen
-  Planungsraumgrenze

 COCHET CONSULT Planungsgesellschaft Umwelt, Stadt und Verkehr Luisenstraße 110 Tel. 0228 / 94 33 0 0 Fax 0228 / 94 33 0 33		Datum	Zeichen
	bearbeitet:	10/2016	Neukirch/Jabin
	gezeichnet:	10/2016	Czenkusch
	geprüft:	10/2016	Wallossek

## FESTSTELLUNGSENTWURF




**Kreisverwaltung des Rhein-Lahn-Kreises**  
 Insel Silberau 1, 56130 Bad Ems  
 Telefon: 02603 / 972-0, Telefax: 02603 / 972-199  
 E-Mail: information@rhein-lahn.rlp.de




<b>Neubau des Radfernweges Lahn im Abschnitt zwischen Laurenburg und Geilnau</b>  Landschaftspflegerische Maßnahmen	Unterlage: 9.2	
	Blatt Nr.: 10	
	Maßnahmen Nr.:	
		Datum
bearbeitet		
gezeichnet		
geprüft		
<b>Zeichenerklärung</b>		
von Bau-km:	nach Bau-km:	
von NK: 5613 022	nach NK: 5613 049	

Entwurfsprüfung: Kreisverwaltung Rhein - Lahn		Datum	Name
Straßenplanung:			
Landespflege:			
Immissionsschutz:			
Nr.	Art der Änderung	Datum	Name
1			
2			
3			
4			

aufgestellt:

  
 Der Landrat  
 Bad Ems, den 29.11.2016

**Festgestellt**  
 Gemäß Kapitel A, Nr.I des  
 Planfeststellungsbeschlusses vom  
 12.11.2014, Az.: 02.5-1884-PF/33  
 Landesbetrieb Mobilität  
 Rheinland-Pfalz  
 -Planfeststellungsbehörde-  
 in Vertretung:  
 (Dr. Markus Rieder)  
 Der Leiter der Planfeststellungsbehörde



Grundplan hergestellt:	
Aufnahme:	
Feldvergleich:	
Kataster:	