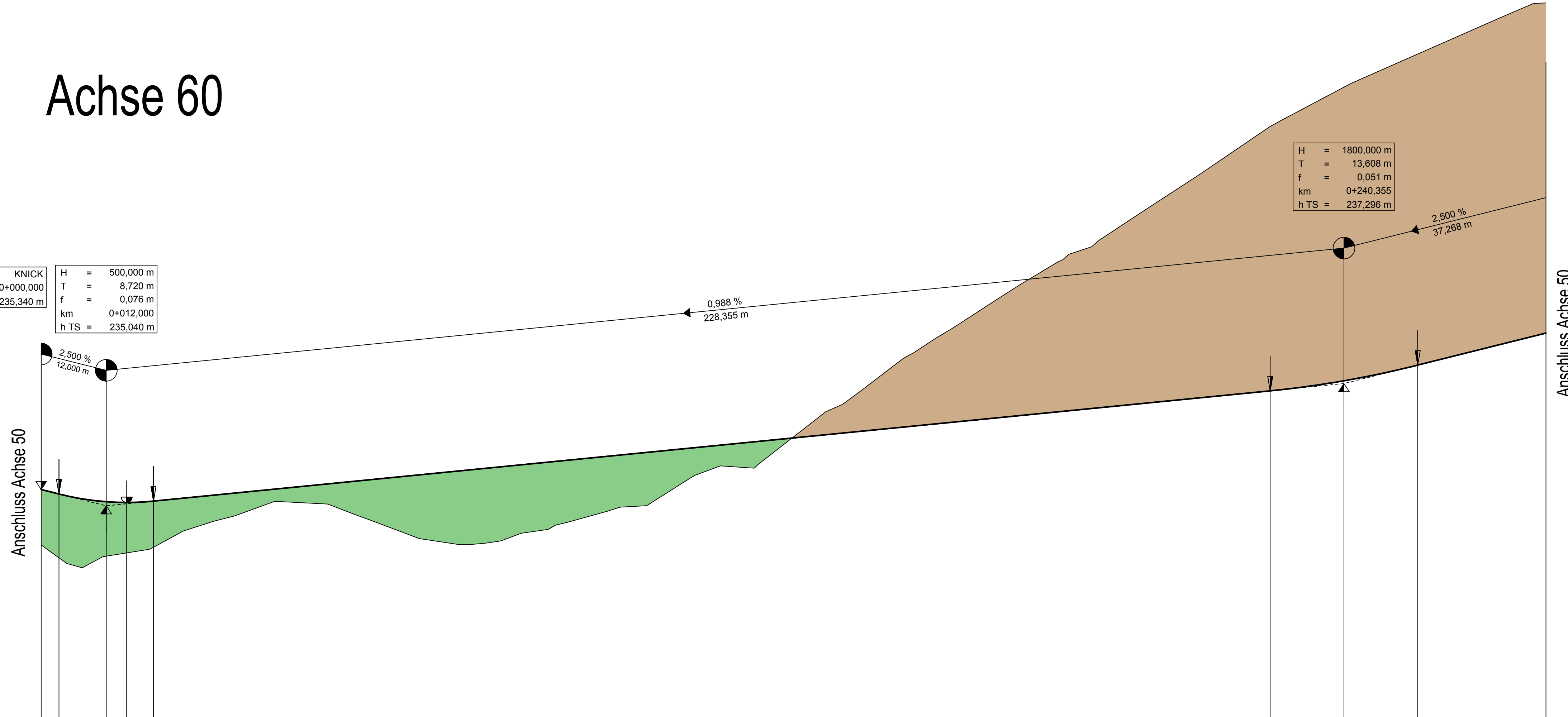


Achse 60

H = KNICK	H = 500,000 m
km 0+000,000	T = 8,720 m
h TS = 235,340 m	f = 0,076 m
	km 0+012,000
	h TS = 235,040 m

H = 1800,000 m
T = 13,608 m
f = 0,051 m
km 0+240,355
h TS = 237,296 m



231,00 m ü. NHN

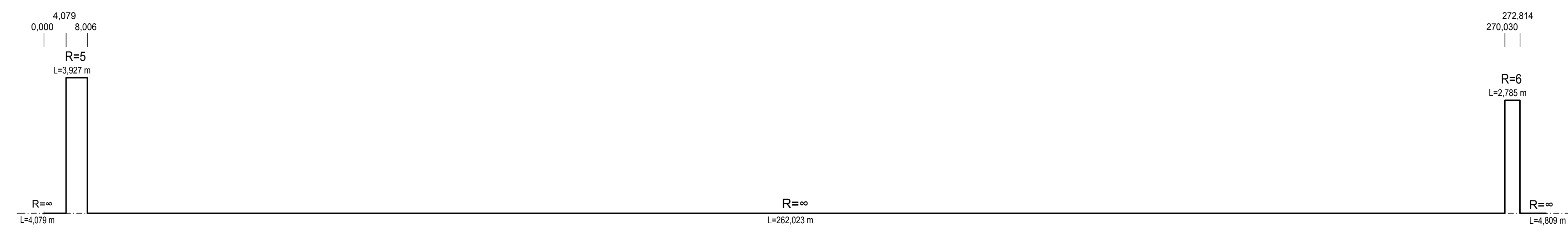
Station	0+000	0+010	0+020	0+030	0+040	0+050	0+060	0+070	0+080	0+090	0+100	0+110	0+120	0+130	0+140	0+150	0+160	0+170	0+180	0+190	0+200	0+210	0+220	0+230	0+240	0+250		
Gradientenhöhe	235.34	235.26	235.12	235.10	235.12	235.13	235.13	235.12	235.10	235.08	235.06	235.04	235.02	235.00	234.98	234.96	234.94	234.92	234.90	234.88	234.86	234.84	234.82	234.80	234.78	234.76	234.74	
Station Gradiente	0.00	3.28	12.00	15.78	20.00	20.72	20.72	20.72	20.00	18.00	16.00	14.00	12.00	10.00	8.00	6.00	4.00	2.00	0.00	-2.00	-4.00	-6.00	-8.00	-10.00	-12.00	-14.00	-16.00	
Geländehöhe	234.32	233.98	233.90	234.10	234.23	234.24	234.24	234.24	234.23	234.21	234.19	234.17	234.15	234.13	234.11	234.09	234.07	234.05	234.03	234.01	233.99	233.97	233.95	233.93	233.91	233.89	233.87	233.85
Station Gelände	0.00	4.73	7.57	11.37	19.60	20.00	20.13	20.24	20.35	20.46	20.57	20.68	20.79	20.90	21.01	21.12	21.23	21.34	21.45	21.56	21.67	21.78	21.89	22.00	22.11	22.22	22.33	

0+000

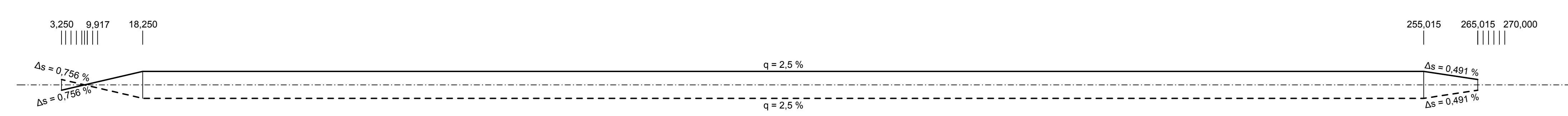
0+100

0+200

Krümmung
Maßstab 25/R [cm]



Querneigung
Maßstab: 5,00 % / cm [cm]



Zeichenerklärung

Gradientenhochpunkt
 Gradiententiefpunkt
 Ausrundungsbeginn Wanne / Ausrundungsende Kuppe
 Damm
 Einschnitt
 Graben/Mulde links
 Graben/Mulde rechts

Neigungsbrechpunkt mit Angabe von:
 T = 20000 m
 f = 362,155 m
 km 0+601,335
 h TS = 415,868 m
 Tangentiallänge
 Stichhöhe
 Bau-km
 Höhe Tangentenschnittpunkt
 -2,0%
 432,50 m
 1,821%
 789,22 m
 Längsneigung und
 Abstand zum nächsten
 Neigungsbrechpunkt

Entwurfsbearbeitung: G.U.B. Ingenieur AG An der Fahrt 13 55124 Mainz Telefon: +49 6131 21846-0 Telefax: +49 6131 21846-29 Internet: www.gub-ing.de E-Mail: info@gub-mainz.de	GUB GEO UMWELT BAU	Projekt-Nr.: MBS_130666 Datum Zeichen
bearbeitet: 25.07.2016	M. Blaschek	
gezeichnet: 08.07.2016	C. Klockner	
geprüft: 29.09.2016	L. Stephan	

Planfeststellung

Rheinland-Pfalz
 Landesbetrieb Mobilität
 Kaiserslautern
 Morlauterer Straße 20 · 67657 Kaiserslautern
 Tel: 0631/3631-0 · Fax: 0631/3631-225

B10
 Umbau der AS K56
 Neubau der Rastanlage Wilgartswiesen

Anlage: 6
 Blatt Nr.: 6
 Maßnahmen Nr.: A.32-08-0021.01

	Datum	Name
bearbeitet		
gezeichnet		
geprüft		
HP_Achse_60	Maßstab 1 : 500/50	
von NK: 6713008	nach NK: 6713021	

Entwurfsprüfung:	Datum	Name	
Straßenplanung:	23.05.2017	Deutsch	
Landespflege:			
Wasserwirtschaft:			
Immissionsschutz:			
Fachgruppenleiter Planung:	24.05.2017	Zodet	
Nr.	Art der Änderung	Datum	Name
1			
2			
3			
4			

aufgestellt: Kaiserslautern, den 24.05.2017
 gez. R.Lutz
 Dienststellenleiter