Achse 70

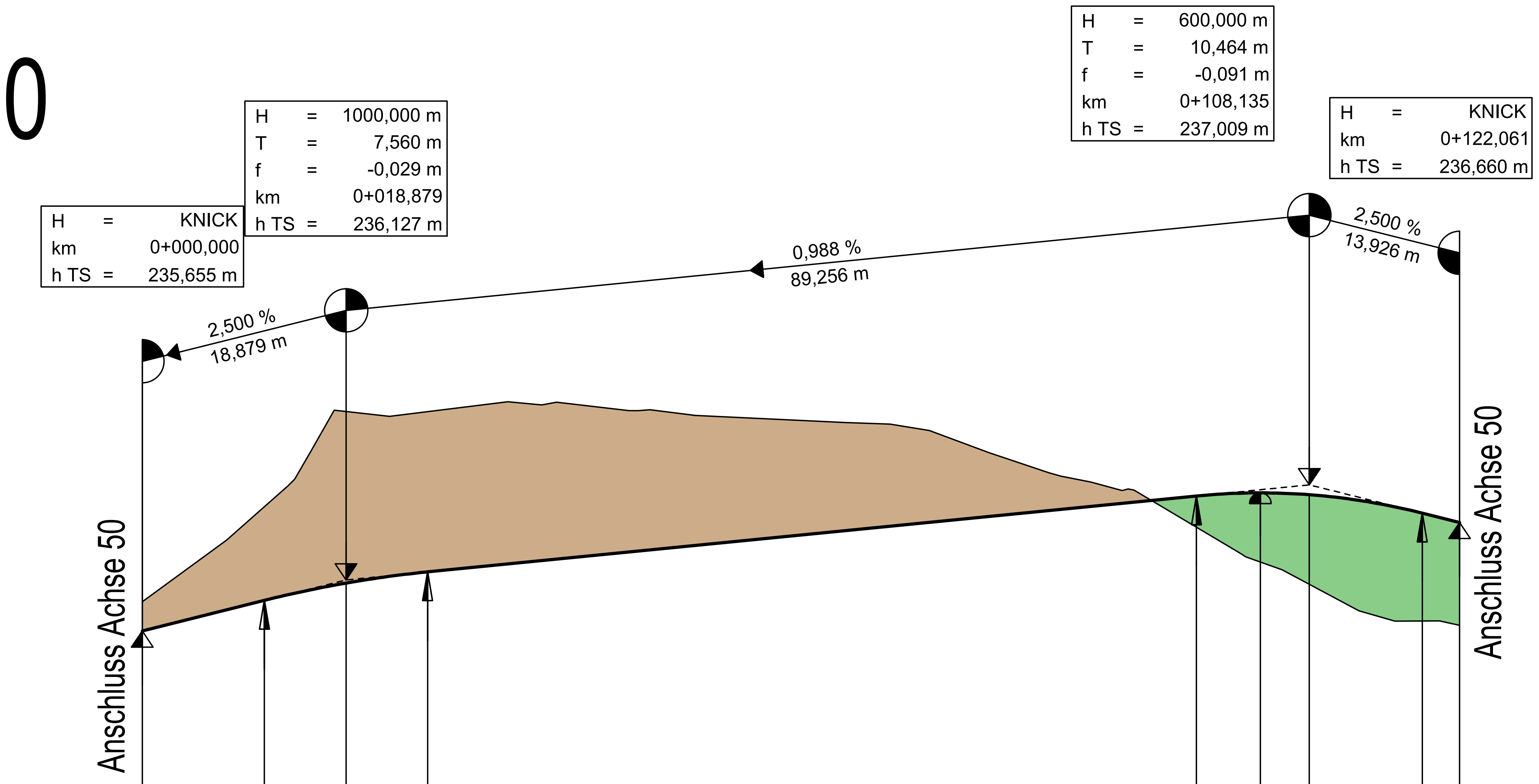

232,00 m ü. NHN

Station Gradiente	Gradientenhöhe
0,00	235,65
11,32	235,94
18,88	236,10
20,00	236,12
26,44	236,20
40,00	236,34
60,00	236,53
80,00	236,73
97,67	236,91
100,00	236,92
103,60	236,93
108,13	236,92
118,60	236,75
120,00	236,71
122,06	236,66

Station Gelände	Geländehöhe
0,00	235,93
7,81	236,50
13,51	237,00
14,13	237,06
15,59	237,31
17,79	237,70
20,00	237,68
22,90	237,64
33,88	237,78
37,01	237,75
38,38	237,77
40,00	237,76
45,12	237,70
45,97	237,70
47,05	237,71
51,24	237,65
60,00	237,61
65,09	237,59
69,29	237,57
72,93	237,51
78,45	237,31
80,00	237,25
84,00	237,12
85,12	237,09
87,92	237,03
90,80	236,96
91,33	236,97
91,90	236,96
100,00	236,48
101,88	236,37
102,13	236,35
102,23	236,34
105,61	236,22
112,74	235,84
116,06	235,75
120,00	235,75
120,19	235,75
121,94	235,71
122,06	235,70

0+000 0+100

Krümmung
Maßstab 20/R [cm]

Rechtskurve
Linkskurve

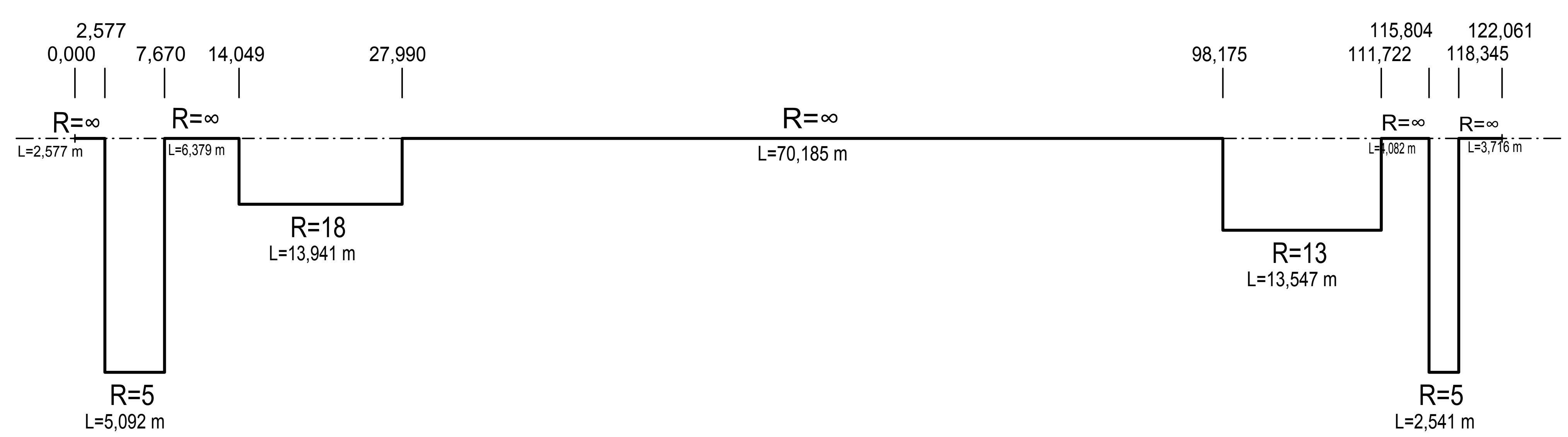

Querneigung
Maßstab: 5,00 % / cm [cm]

linker Fahrbahnrand
rechter Fahrbahnrand



Zeichenerklärung

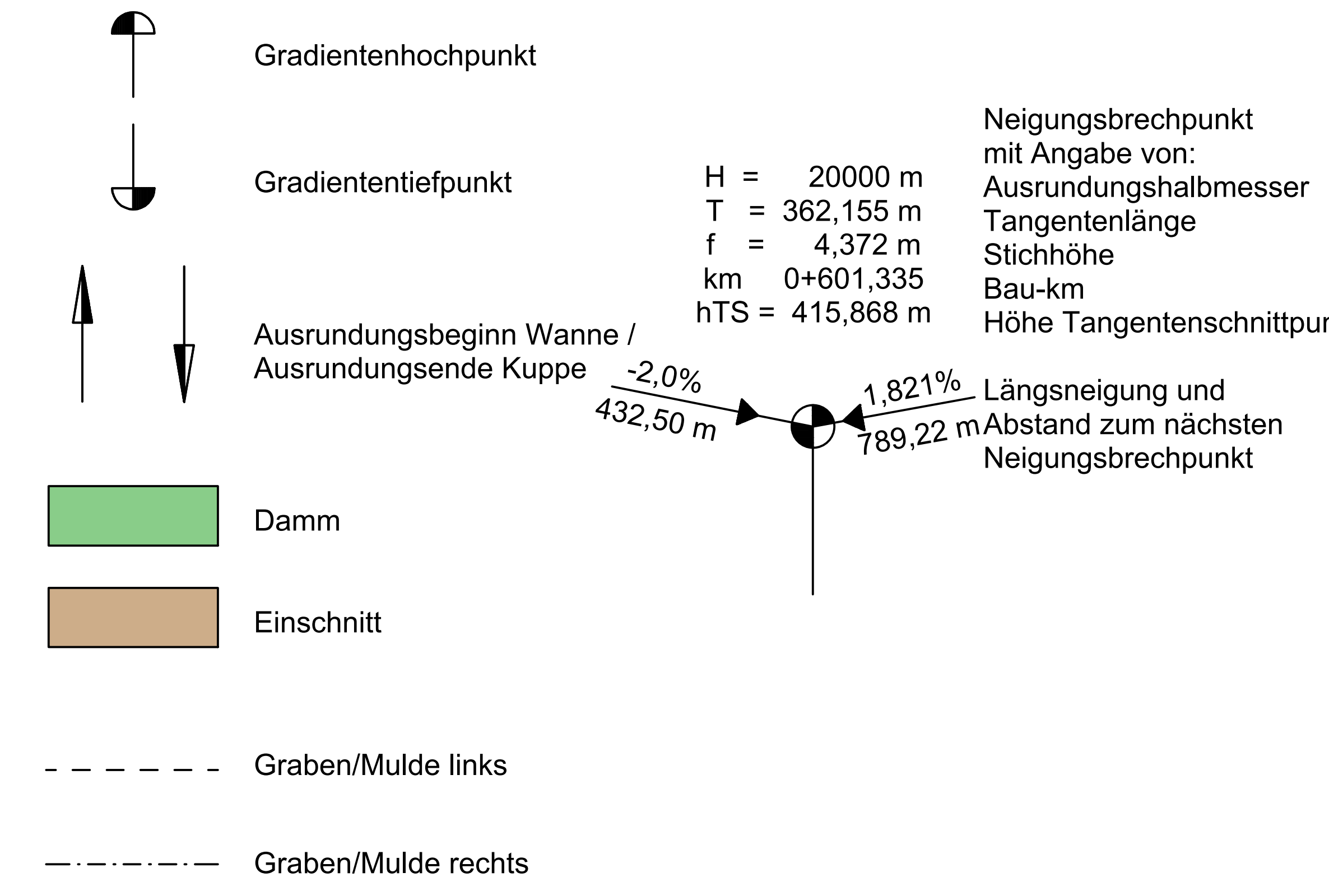

Entwurfsbearbeitung:
G.U.B. Ingenieur AG
An der Fahrt 13
55124 Mainz
Telefon : +49 6131 21846-0
Telefax : +49 6131 21846-29
Internet : www.gub-ing.de
E-Mail : info@gub-mainz.de

GEO UMWELT BAU

Projekt-Nr.:	MBS_130666	
	Datum	Zeichen
bearbeitet:	25.07.2016	M. Blaschek
gezeichnet:	08.07.2016	C. Klöckner
geprüft:	29.09.2016	L. Stephan

Planfeststellung

Rheinland-Pfalz
Landesbetrieb Mobilität
Kaiserslautern
Morlauterer Straße 20 · 67657 Kaiserslautern
Tel: 0631/3631-0 · Fax: 0631/3631-225

LBM

B10
Umbau der AS K56
Neubau der Rastanlage Wilgartswiesen

Anlage: 6		
Blatt Nr.: 7		
Maßnahmen Nr.: A.32-08-0021.01		
	Datum	Name
bearbeitet		
gezeichnet		
geprüft		
HP_Achse_70,	Maßstab 1 : 500/50	
von NK: 6713008	nach NK: 6713021	

Entwurfsprüfung:	Datum	Name
Straßenplanung:	23.05.2017	Deutsch
Landespflege:		
Wasserwirtschaft:		
Immissionsschutz:		
Fachgruppenleiter Planung:	24.05.2017	Zodet

Nr.	Art der Änderung	Datum	Name
1			
2			
3			
4			

aufgestellt:
Kaiserslautern, den 24.05.2017

gez. R.Lutz

Dienststellenleiter

P:\2013\MBS_130666_B10_PWC-Anlage_Wilgartswiesen\2_PB\L_LPH4\L04_ACAD\5_Hoehenplaene