

# Achse 568

Nimstalradweg

H = 100.000 m  
T = 3.070 m  
f = 0.047 m  
km = 0+036.000  
h TS = 271.625 m

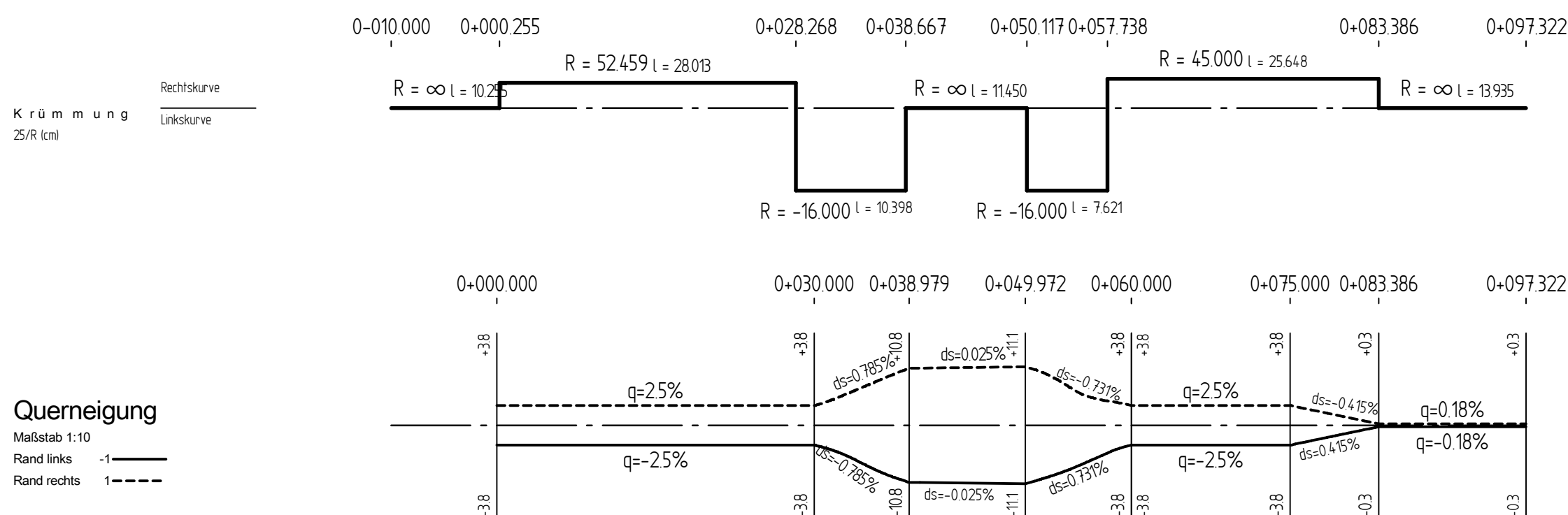
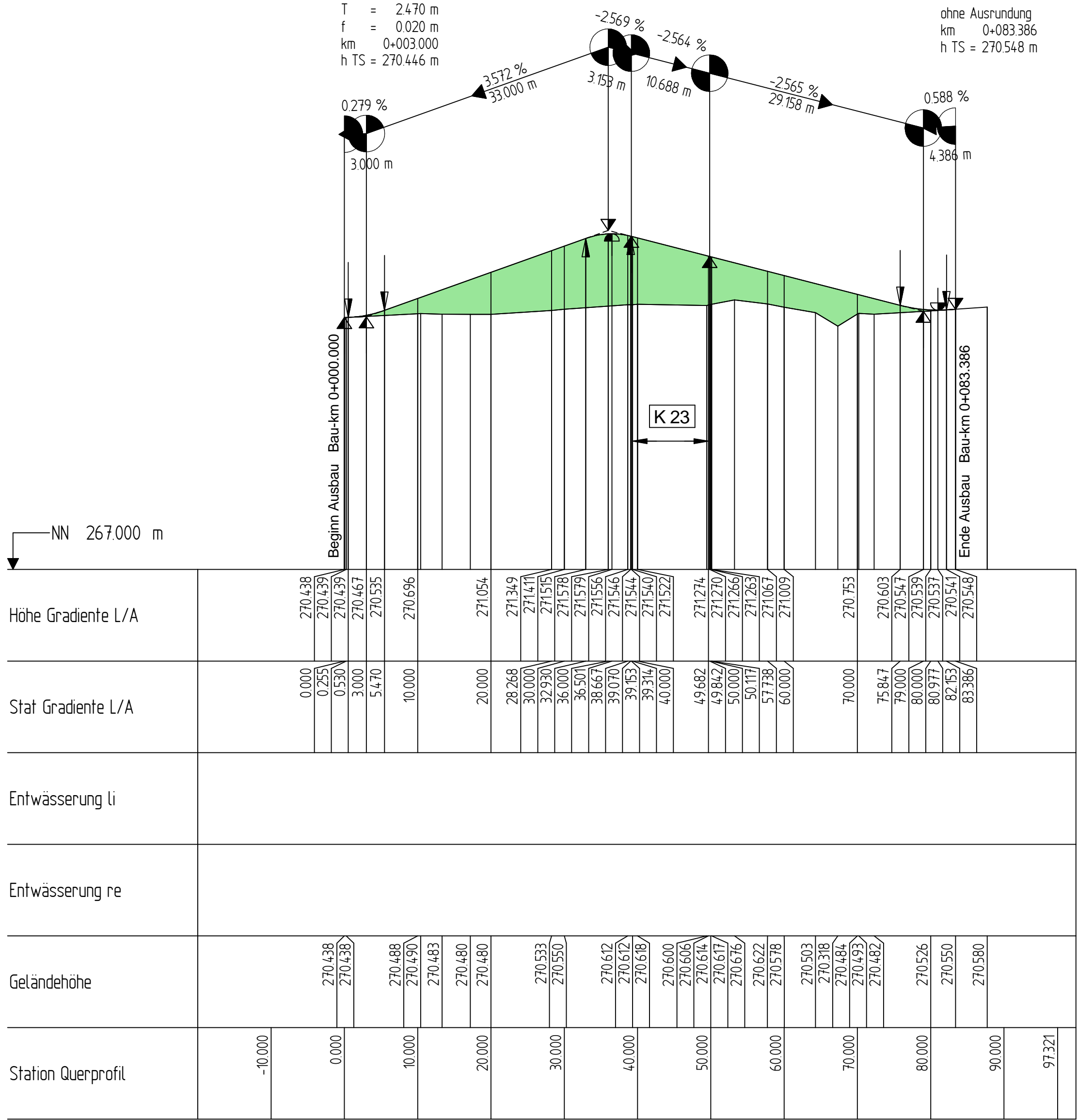
ohne Ausrundung  
km = 0+039.153  
h TS = 271.544 m

ohne Ausrundung  
km = 0+049.842  
h TS = 271.270 m

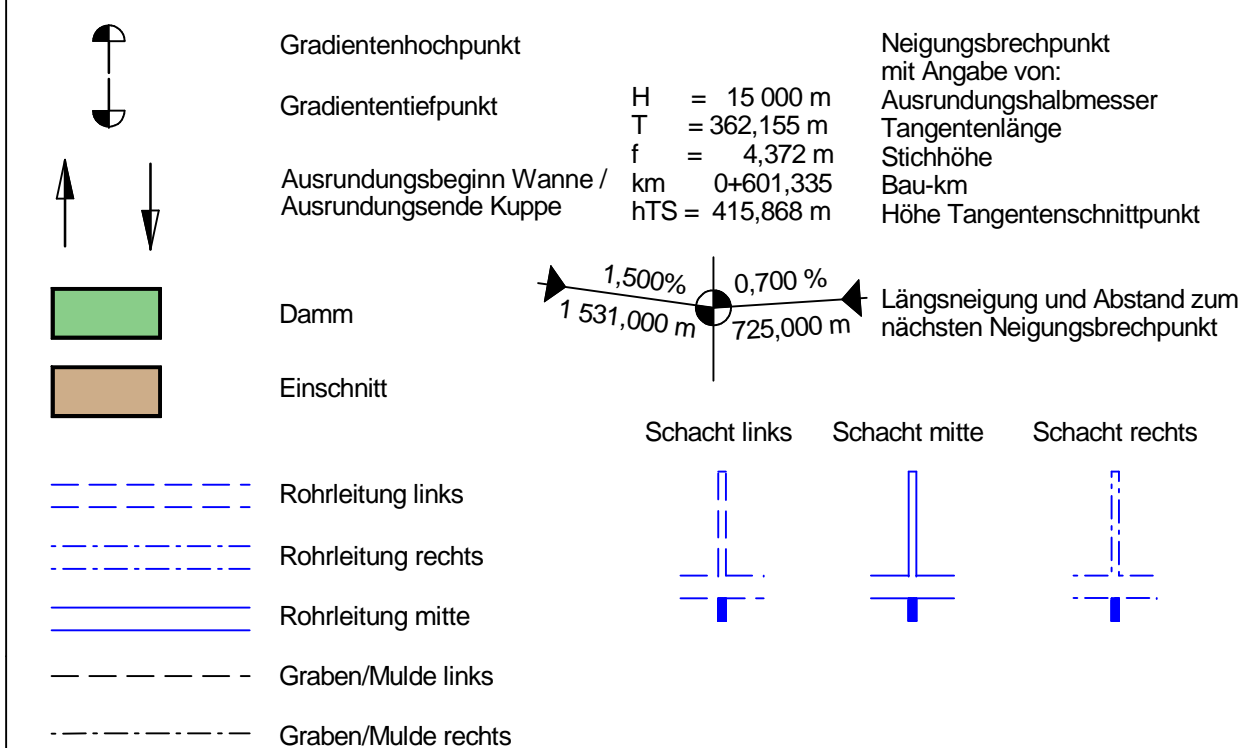
H = 200.000 m  
T = 3.153 m  
f = 0.025 m  
km = 0+079.000  
h TS = 270.522 m

H = 150.000 m  
T = 2.470 m  
f = 0.020 m  
km = 0+003.000  
h TS = 270.446 m

ohne Ausrundung  
km = 0+083.386  
h TS = 270.548 m



## Zeichenerklärung



c	b	a	Nr.	Art der Änderung	Datum	Name

Entwurfsbearbeitung:		Projekt-Nr.: 2557BS	
<ul style="list-style-type: none"> <li>VERKEHRSPLANUNG</li> <li>INGENIEURVERMESSUNG</li> <li>OBJEKTBETREUUNG</li> <li>BERATUNG</li> </ul>	Ingenieurbüro Scheuch GmbH Bahnhofstraße 10 D-54595 Prüm Tel.: 06551 9811-0 info@scheuchingenieur.de	bearbeitet: 01.08.2018 gezeichnet: 01.08.2018 geprüft: 01.08.2018	Datum Name WS/SP/SJ Plotter

Entwurfsbearbeitung:		Landesbetrieb Mobilität Gerolstein	
	Brunnenstraße 1 54568 Gerolstein Tel.: 06591/818-0 Fax: 06591/818-88/87	bearbeitet: gezeichnet: geprüft:	Datum Name

## FESTSTELLUNGSENTWURF

Straßenbauverwaltung:		Unterlage: 6 Blatt-Nr.: 12	
	Höhenplan Nimstalradweg (Achse 568)	PROJIS-Nr.: SAP-Nr.: A.21-10-0017.01	Maßstab: 1 : 500 / 50

**B 257 Bitburg - Echternach**  
**AS Messerich**

Neubau einer kreuzungsfreien Anschlussstelle  
zwischen Messerich und Niederstedem an die Kreisstraße K 23

aufgestellt: Gerolstein

15.02.2019  
Datum

*[Signature]*  
Dienststellenleiter