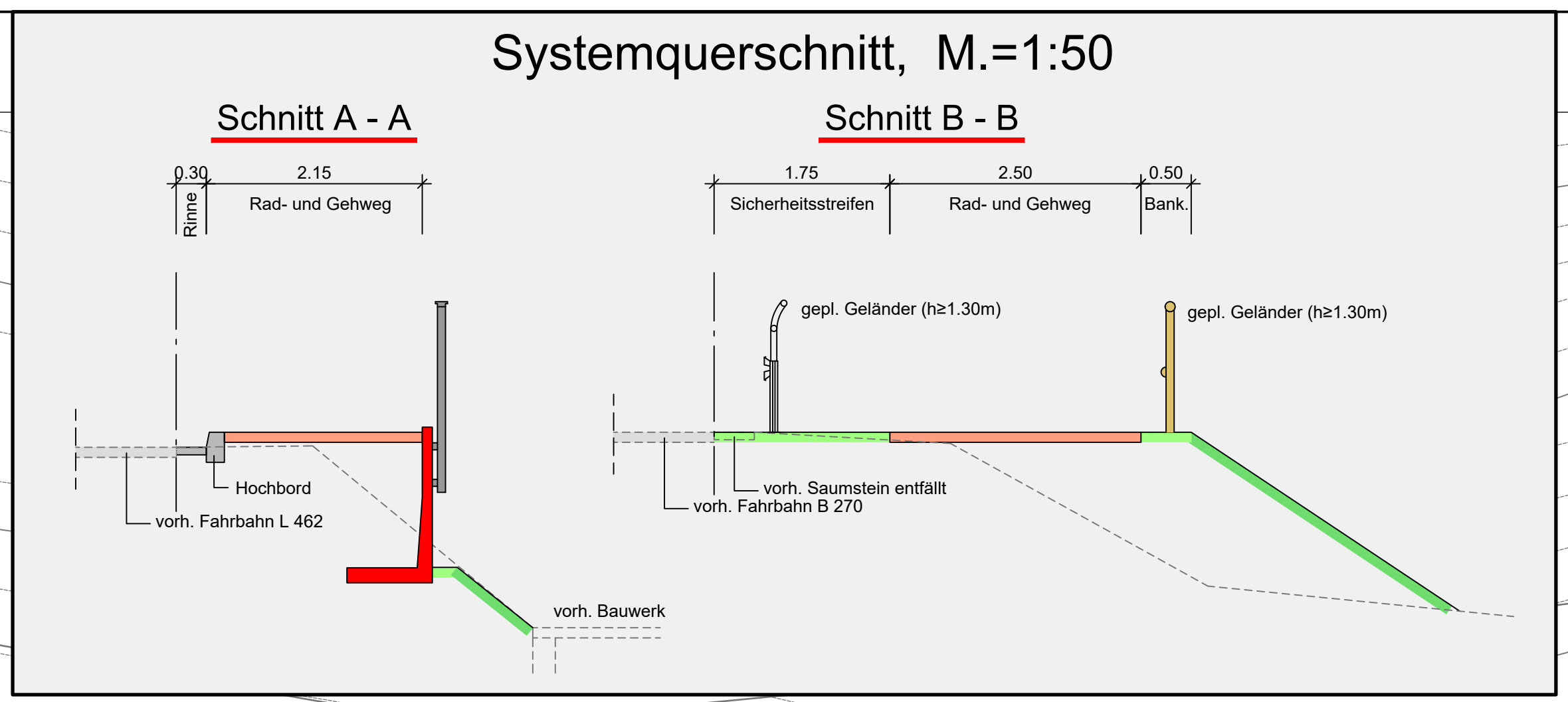
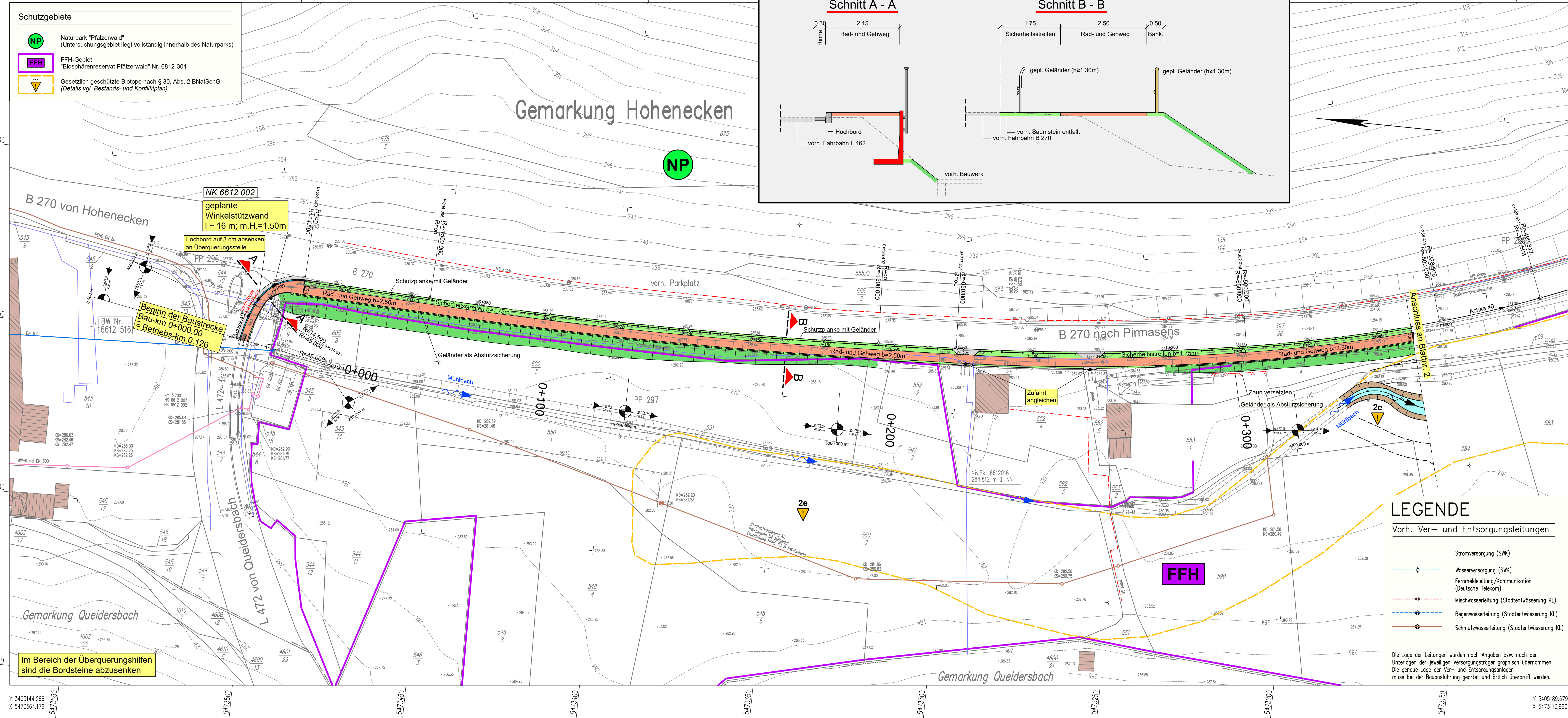


Y 3405341.018
X 5473584.022

Y 3405386.431
X 5473133.806



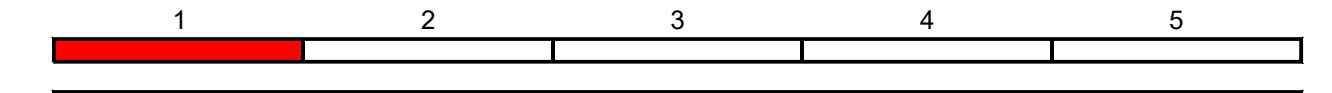
LEGENDE

Technische Planung

vorh. gepl.	Einschnittsböschung
	Mulde
	Bankett
	Fahrbahn
	Rinne
	Bankett
	Dammaböschung
	Rad- und Gehweg
	Durchlass
●	Kontrollschacht
●	Muldeneinlaufschacht
—	Straßenablauf
↘	Fahrbahnquerneigung
▲	Hochpunkt
▼	Tiefpunkt

Näherungsbruchpunkt mit Angabe von Gefälle (%) und Steigung (‰) in Prozent. Länge der Gelände- (Steigungs-) Strecke und Höhenmesser

Nr.	Art der Änderung	Datum	Name



Entwurfsbearbeitung: SCHÖNHOFEN Ingenieure Hertelsbrunnengasse 5 67657 Kaiserslautern Tel.: 06 31 / 4 37 45 E-Mail: info@si-kl.de		Projekt-Nr.: 2007.044						
		<table border="1"> <thead> <tr> <th>Datum</th> <th>Name</th> </tr> </thead> <tbody> <tr> <td>bearbeitet: Januar 2019</td> <td>Berg A.</td> </tr> <tr> <td>gezeichnet: Januar 2019</td> <td>Glöckner, Wafzig</td> </tr> <tr> <td>geprüft: Januar 2019</td> <td>Berg A.</td> </tr> </tbody> </table>	Datum	Name	bearbeitet: Januar 2019	Berg A.	gezeichnet: Januar 2019	Glöckner, Wafzig
Datum	Name							
bearbeitet: Januar 2019	Berg A.							
gezeichnet: Januar 2019	Glöckner, Wafzig							
geprüft: Januar 2019	Berg A.							

Entwurfsbearbeitung: Landesbetrieb Mobilität Kaiserslautern Mortauerer Straße 20 67657 Kaiserslautern Tel.: 0631/3631-0 Fax: 0631/3631-225		<table border="1"> <thead> <tr> <th>Datum</th> <th>Name</th> </tr> </thead> <tbody> <tr> <td>bearbeitet: 20.03.2019</td> <td>Szupliuk</td> </tr> <tr> <td>gezeichnet:</td> <td> </td> </tr> <tr> <td>geprüft:</td> <td> </td> </tr> </tbody> </table>	Datum	Name	bearbeitet: 20.03.2019	Szupliuk	gezeichnet:		geprüft:	
		Datum	Name							
bearbeitet: 20.03.2019	Szupliuk									
gezeichnet:										
geprüft:										

Feststellungsentwurf

Straßenbauverwaltung: 	Anlage: 5 Lageplan	Blatt-Nr.: 1
PROJIS-Nr.: SAP-Nr.: A.32-05-0043.01 Maßstab: 1:500	Unfallschwerpunkt-Beseitigung B 270 / L 502 an der Breitenau	
aufgestellt: Kaiserslautern, den 28.03.2019 gez. R.Lutz Dienststellenleiter		

LEGENDE

Vorh. Ver- und Entsorgungsleitungen

—	Stromversorgung (SWK)
—	Wasserversorgung (SWK)
—	Fernmeldeleitung/Kommunikation (Deutsche Telekom)
—	Mischwasserleitung (Stadtentwässerung KL)
—	Regenwasserleitung (Stadtentwässerung KL)
—	Schmutzwasserleitung (Stadtentwässerung KL)

Die Lage der Leitungen wurden nach Angaben bzw. nach den Unterlagen der jeweiligen Versorgungsträger graphisch übernommen. Die genaue Lage der Ver- und Entsorgungsanlagen muss bei der Bauausführung geortet und örtlich überprüft werden.



1:135m x 0.446m