

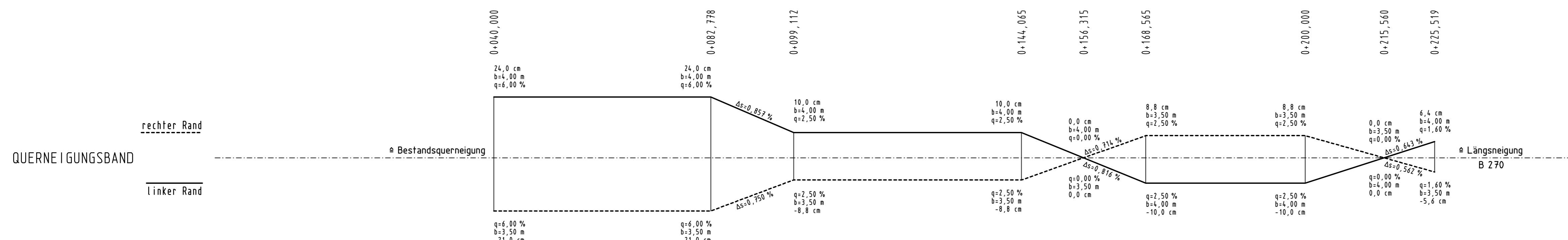
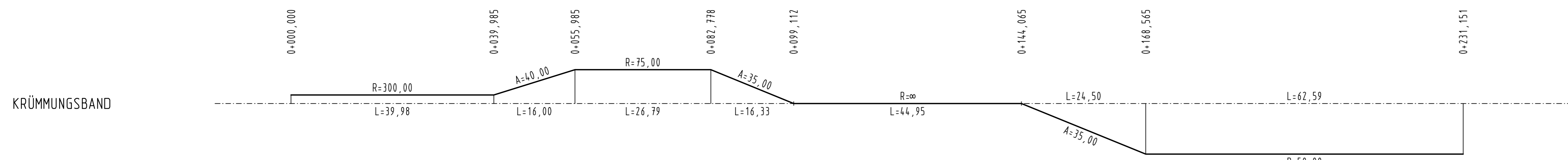
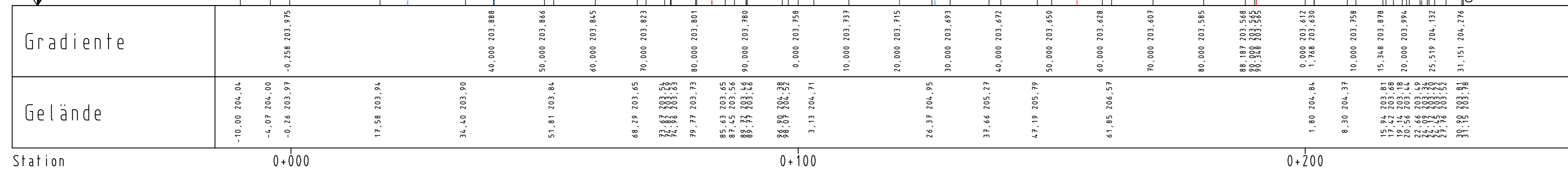
nörtl. Anschluss Olsbrücken

H= 1000 m  
 T= 13,580 m  
 f= 0,092 m  
 TS= 203,538 m  
 KM= 0+201,768

KNICK  
 TS= 204,132 m  
 KM= 0+225,519

KNICK  
 TS= 204,276 m  
 KM= 0+231,151

M = 1:500/50  
 NN 200,00



Entwurfsbearbeitung:	Projekt-Nr.: 5622
Königsbahnstraße 5 66538 Neunkirchen Tel.: 06821-9062-0 Fax: 06821-9062-62 Internet: www.ing-kohns.de E-Mail: plan@ing-kohns.de	Ingenieurgruppe KOHNS <b>PLAN</b> Kohns PLAN GmbH
Datum	Zeichen
bearbeitet: Dez. 2014	S. Knapp
gezeichnet: Dez. 2014	J. Schneider
geprüft: Dez. 2014	<i>[Signature]</i>

**FESTSTELLUNGSENTWURF**

Rheinland-Pfalz  
 Landesbetrieb Mobilität  
 Kaiserslautern  
 Morlauterer Str. 20 67657 Kaiserslautern  
 Tel: 0631/3631-0 Fax: 0631/3631-225

**B 270-n**  
 Umgehung Olsbrücken  
 nörtl. Anschluss Olsbrücken

Unterlage:	6
Blatt Nr.:	H 4
Maßnahmen Nr.:	A.82-02-0027.01
Datum	Name
bearbeitet	
gezeichnet	
geprüft	
Höhenplan	Achse 2
von NK: 6411 024	nach NK: 6411 044
Maßstab	1:500/50

Entwurfsprüfung:	Datum	Name
Straßenplanung:	04.12.2015	Deutsch
Landespflege:		
Wasserwirtschaft:		
Immissionsschutz:		
Fachgruppenleiter Planung:	07.12.2015	Zodet
Nr. Art der Änderung	Datum	Name
1		
2		
3		
4		

aufgestellt  
 Kaiserslautern, den 07.12.2015

gez. R. Lutz  
 Dienststellenleiter