







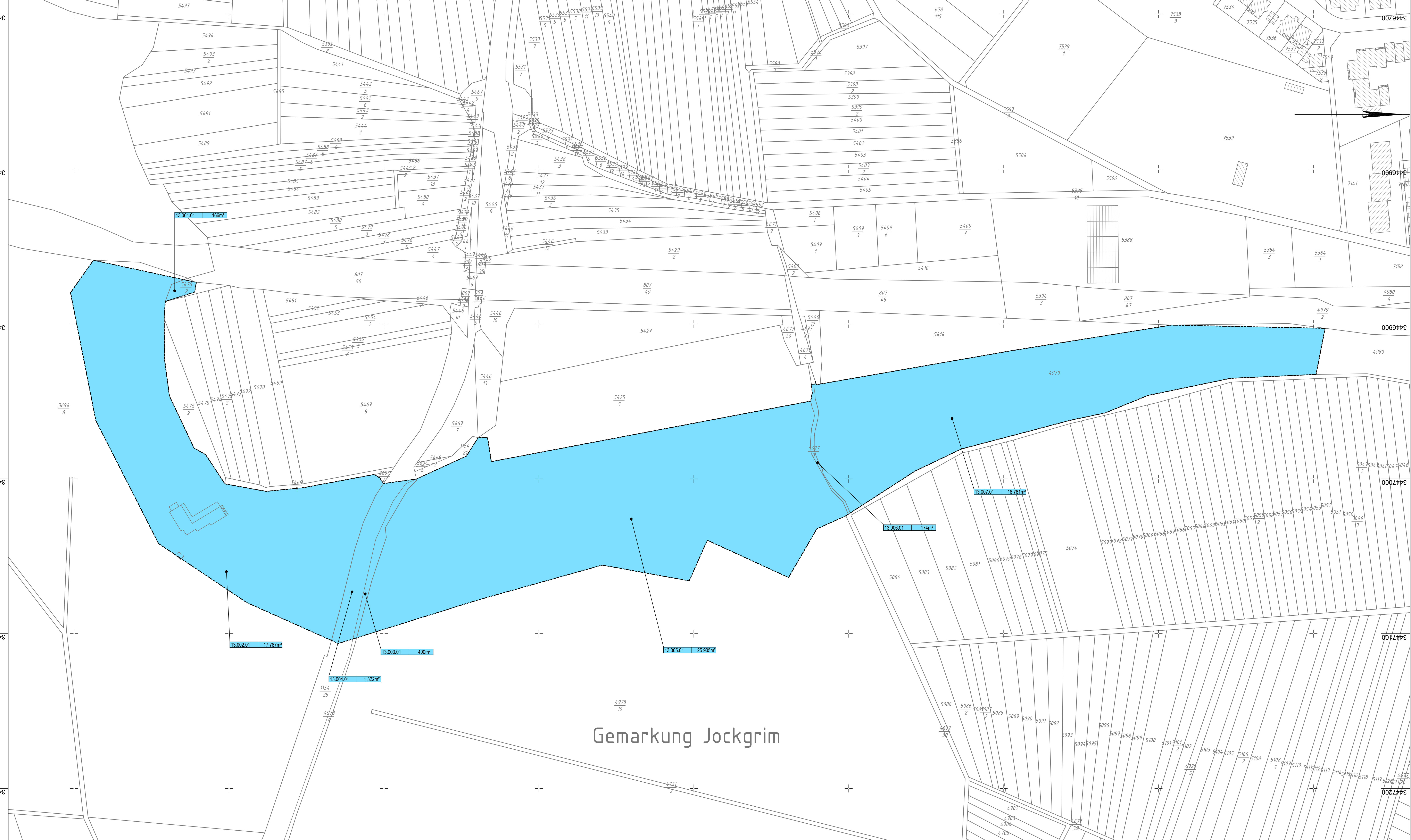
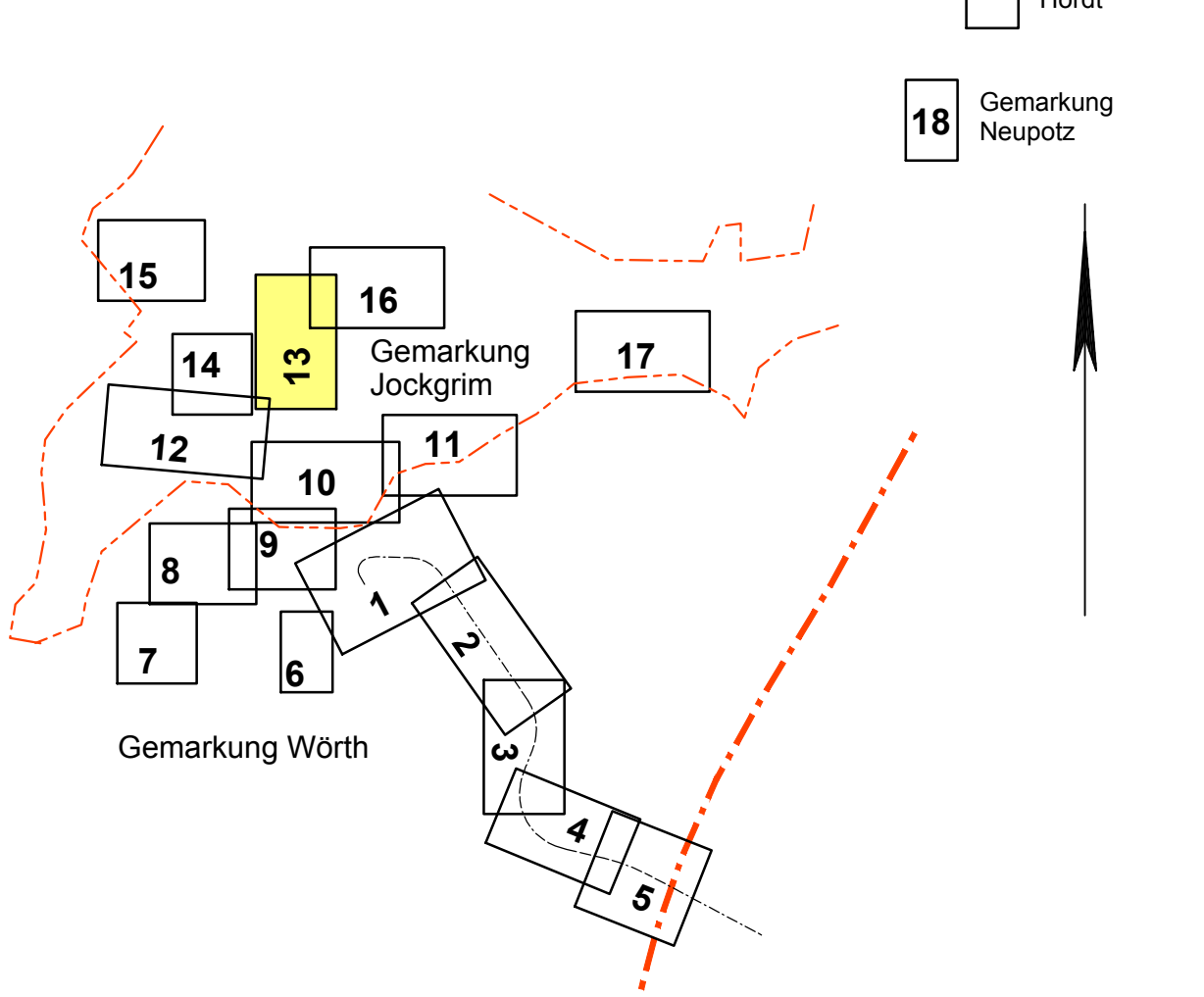
Y 3446690.223  
X 5438057.458

Y 3446690.223  
X 5438962.458


### Legende:

-  Zu erwerbende Fläche
  -  Vorübergehend in Anspruch zu nehmende Fläche
  -  Dauernd zu belastende Fläche
  -  in Besitz der Bundesstraßenverwaltung
- 1:020.01 | 15m<sup>2</sup> Nr. des Grunderwerbsverzeichnisses
- 1. Nr. des Grunderwerbsplanes
  - 020. Nr. des betroffenen Flurstückes im Grunderwerbsplan
  - 01 Teilfläche eines Flurstückes zu erwerbende, vorübergehend in Anspruch zu nehmende oder dauernd zu belastende Fläche
-  Gemarkungsgrenze
  -  Landesgrenze

### Blattübersicht Grunderwerbspläne:



## Gemarkung Jockgrim

Entwurfsbearbeitung: SCHÖNHOFEN Ingenieure Planblauräumung 5 69167 Kaiserbrunn Tel: 06 31 / 341 24 - 0 Fax: 06 31 / 4 57 45 www.schoenhofen-ing.de E-Mail: info@sk-ue.de		Projekt-Nr.: 2006.045
		Datum
		Zeichen
		bearbeitet: Februar 2011
		gezeichnet: Februar 2011
		geprüft: Februar 2011

Planfeststellung			
LANDESBETRIEB MOBILITÄT SPEYER / DAHN-BAD BERGZABERN			
		Anlage	14.1
		Blatt Nr.	13
		Reg. Nr.	
Nr.	Art der Änderung	Dat.	Zeich.
		bearbeitet	
		gezeichnet	
		geprüft	
		Zeichnung:	Grunderwerbsplan
		Maßstab:	1 : 1 000
		Bau-km	
Aufgestellt: LBM Speyer, Projektmanagement Neubau Dahn - Bad Bergzabern, den 18.02.2011			
im Original gezeichnet: I. A. Lederer			
<b>Nachrichtliche Anlage zum          Planfeststellungsbeschluss          gemäß Kapitel A Nr. XIII. 60</b>			

Y 3447234.223  
X 5438057.458

Y 3447234.223  
X 5438962.458

