

Y 3448847.828  
X 5438718.296

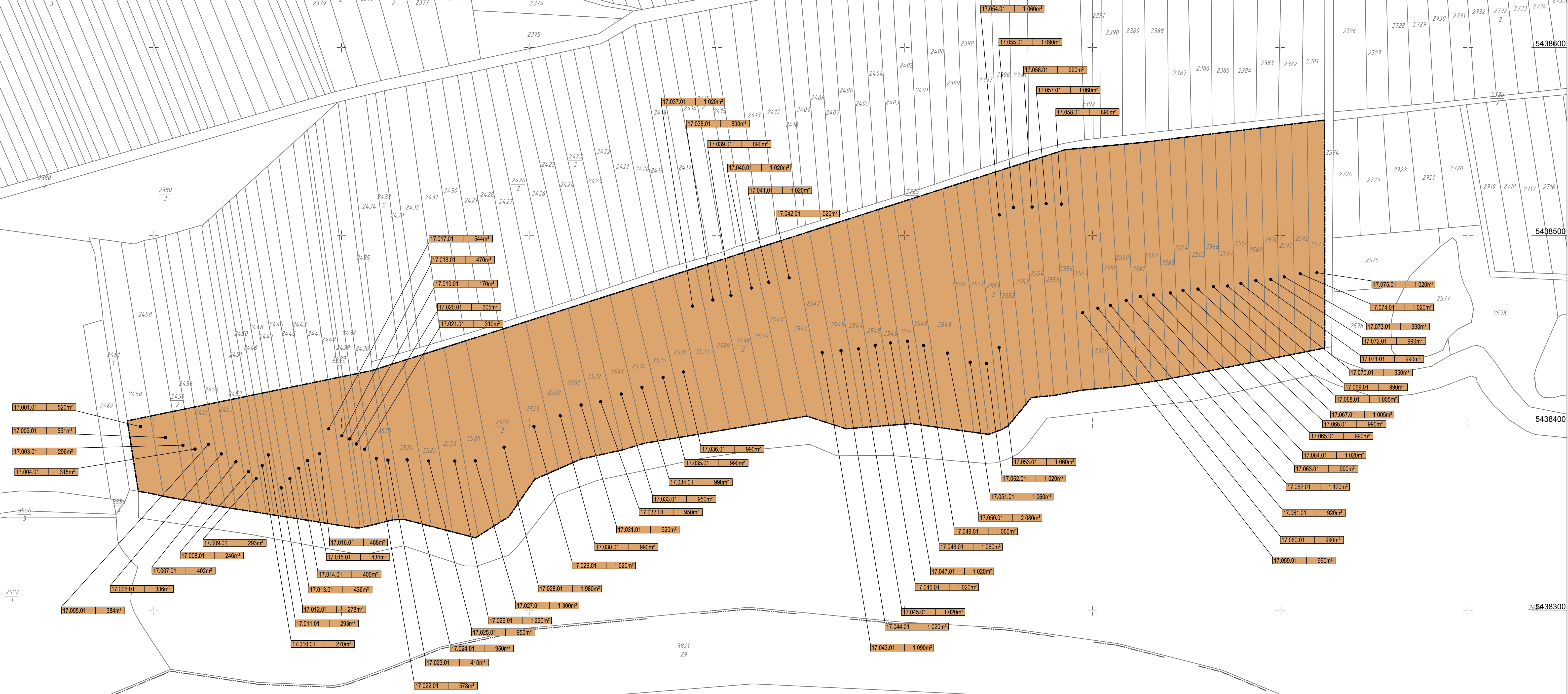
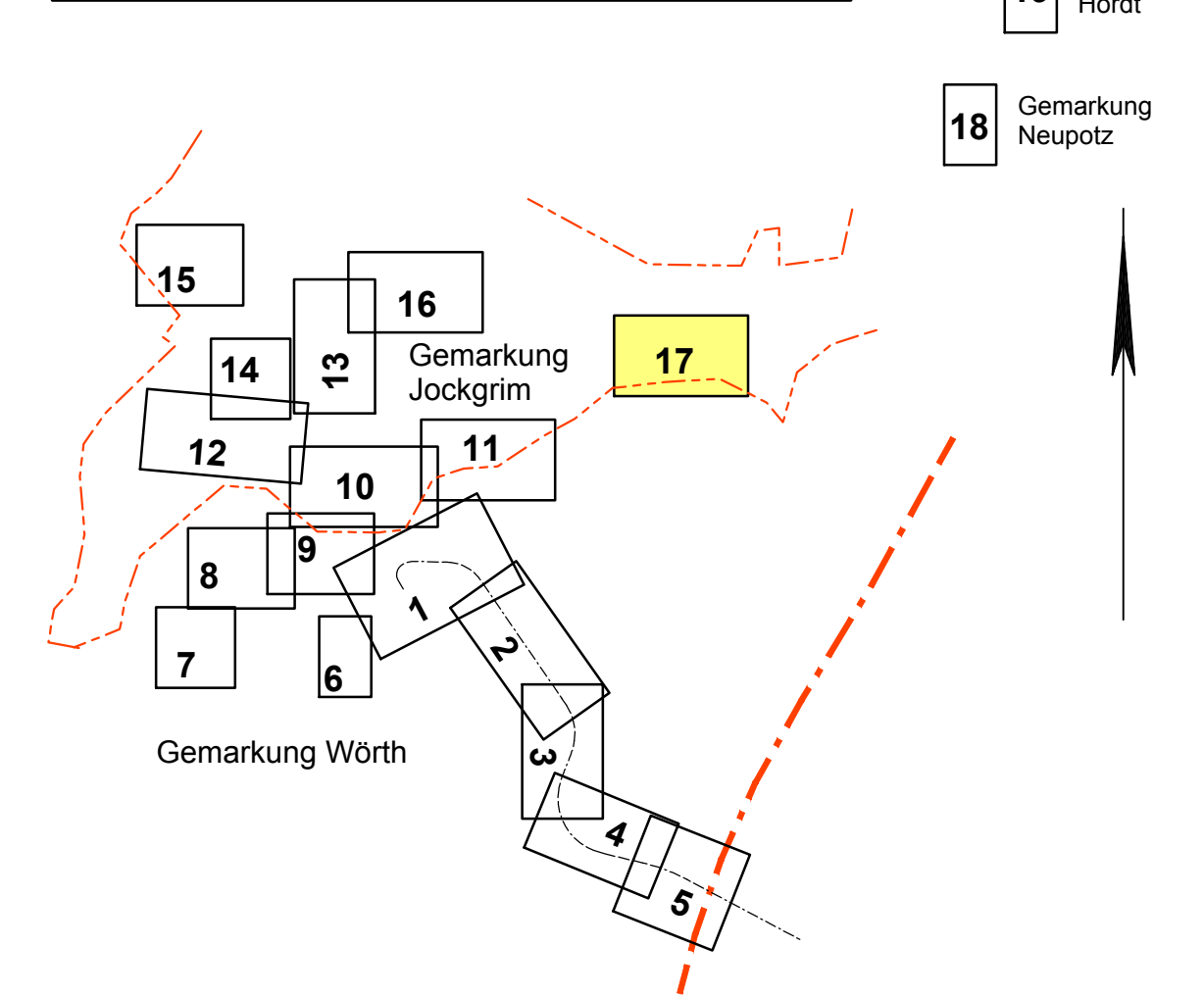
Y 3449752.828  
X 5438718.296

# Gemarkung Jockgrim

## Legende:


- Zu erwerbende Fläche
  - Vorübergehend in Anspruch zu nehmende Fläche
  - Dauernd zu belastende Fläche
  - in Besitz der Bundesstraßenverwaltung
- 1.020.01 | 15m<sup>2</sup> | Nr. des Grunderwerbsverzeichnisses
1. Nr. des Grunderwerbsplanes  
020. Nr. des betroffenen Flurstückes im Grunderwerbsplan  
01. Teilfläche eines Flurstückes  
15m<sup>2</sup> zu erwerbende, vorübergehend in Anspruch zu nehmende oder dauernd zu belastende Fläche
- Gemarkungsgrenze  
- - - Landesgrenze

## Blattübersicht Grunderwerbspläne:



Y 3448847.828  
X 5438718.296

Y 3449752.828  
X 5438718.296



Entwurfsbearbeitung: SCHÖNHOFEN Ingenieure Hamböhrnenring 5 69126 Speyer Tel: 06 31 / 3 41 24 - 0 Fax: 06 31 / 4 57 45 www.schoenhofen-ing.de E-Mail: info@sk-ic.de		Projekt-Nr.: 2006.045 bearbeitet: Februar 2011 gezeichnet: Februar 2011 geprüft: Februar 2011	Datum Zeichen Zirkel Palm / Ma Zif
--	--	--	--

Planfeststellung			
LANDESBETRIEB MOBILITÄT SPEYER / DAHN-BAD BERGZABERN			
Anlage 14.1 Blatt Nr. 17 Reg. Nr.			
Nr.	Art der Änderung	Dat.	Zeich.
	Bearbeitet		
	Gezeichnet		
	Geprüft		
B 10 Neubau 2. Rheinbrücke Karlsruhe / Wörth am Rhein		Zeichnung: Grunderwerbsplan Maßstab: 1 : 1 000 Bau-km	
Aufgestellt: LBM Speyer, Projektmanagement Neubau Dahn - Bad Bergzabern, den 18.02.2011			
im Original gezeichnet: i. A. Lederer			

Nachrichtliche Anlage zum  
Planfeststellungsbeschluss  
gemäß Kapitel A Nr. XIII. 64

Y 3448847.828  
X 5438718.296

Y 3449752.828  
X 5438718.296