





Y 32450934.160  
X 5437700.711

Y 32451469.160  
X 5437700.711

### Zeichenerklärung

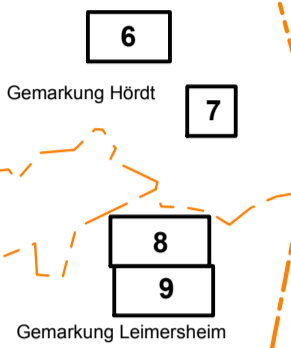
#### Grunderwerb

-  zu erwerbende Fläche
-  vorübergehend in Anspruch zu nehmende Fläche
-  dauernd zu belastende Fläche
-  Fläche im Eigentum der Bundesrepublik Deutschland Bundesstraßenverwaltung

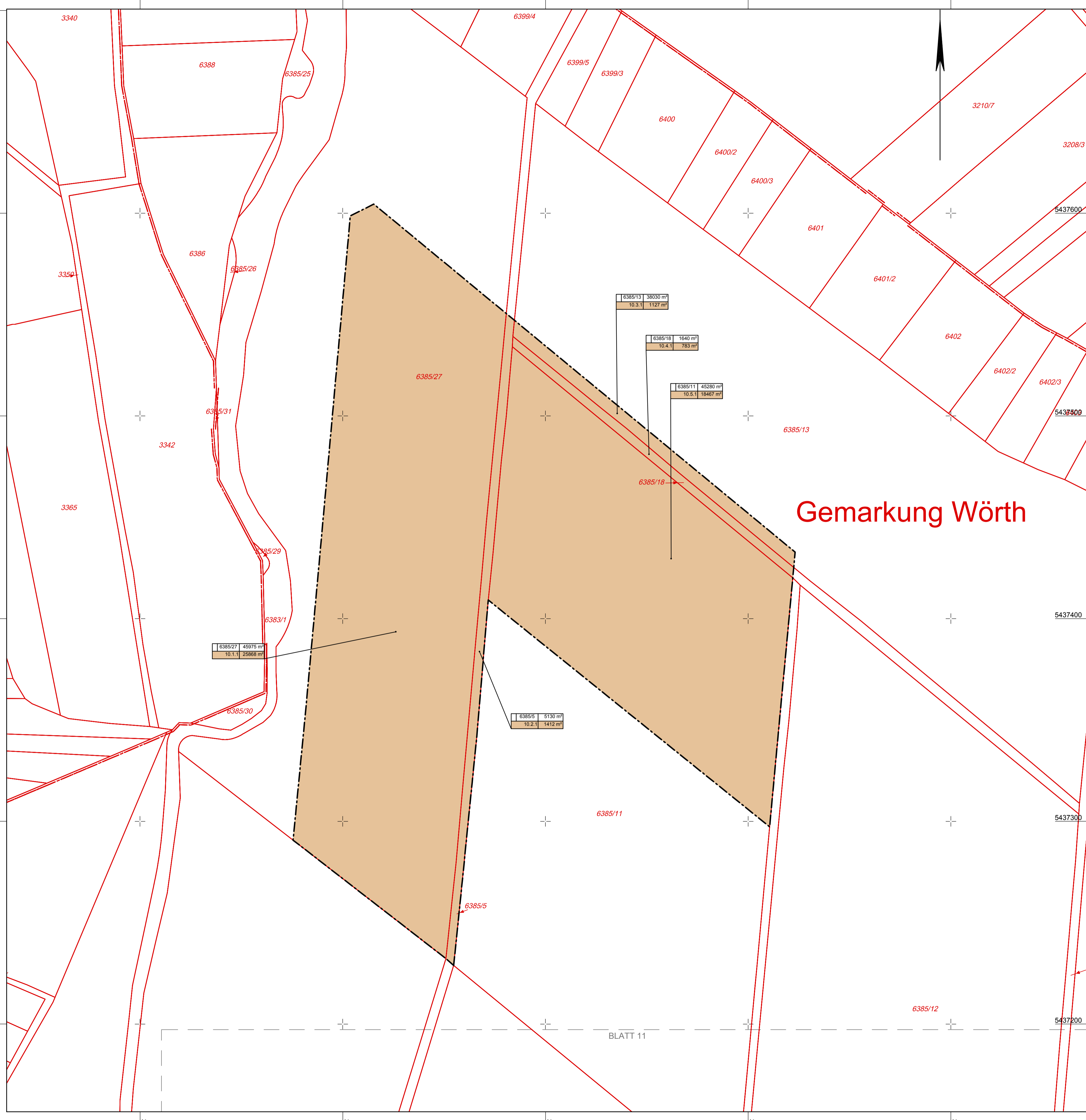
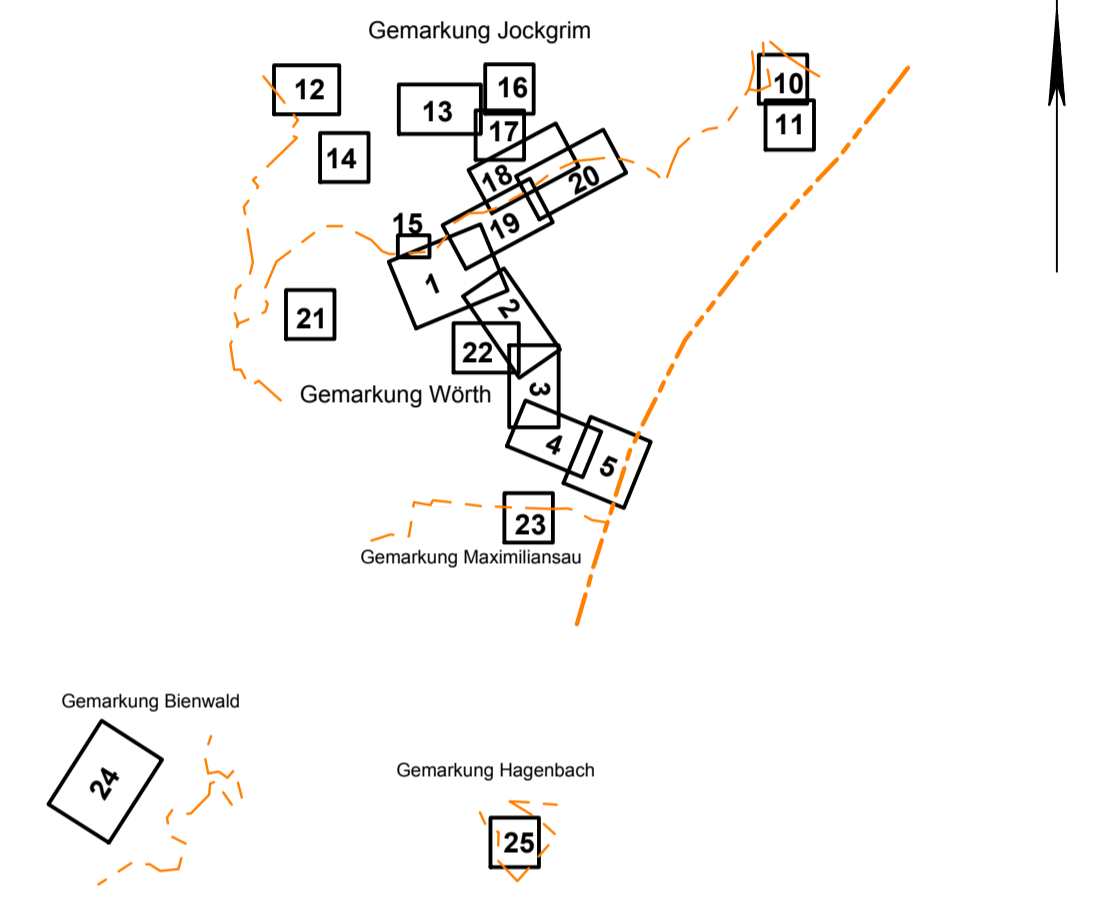
2	203	797 m <sup>2</sup>	Flur / Flurstück / Größe des Flurstückes
---	-----	--------------------	--

1.005.01	381 m <sup>2</sup>	lfd. Nr. im Grunderwerbsverzeichnis / Größe der Teilfläche
		1 Nr. des Grunderwerbsplanes
		005 lfd. Nr. des betroffenen Flurstückes
		01 Teilfläche eines Flurstückes

-  Gemarkungsgrenze
-  Flurstücksgrenze
-  68/5 Flurstücksnummer



#### Blattübersicht Grundverwaltungspläne:




## Gemarkung Wörth

BLATT 11

### Deckblatt

Entwurfsbearbeitung:		Projekt-Nr.: 2006.045	
SCHÖNHOFEN Ingenieure Herzelsbrunnweg 5 67657 Kaiserslautern Tel: 06 31 / 3 41 24 - 0 Fax: 06 31 / 4 37 45 www.schoenhofen-ing.de E-Mail: info@si-kl.de		Datum	Zeichen
bearbeitet:		Februar 2015	Zirkel
gezeichnet:		Februar 2015	Palm / Jta
geprüft:		Februar 2015	ZH

### Planfeststellung

<b>LANDESBETRIEB MOBILITÄT SPEYER / DAHN-BAD BERGZABERN</b>			
Anlage	14.1		
Blatt Nr.	10		
Reg. Nr.			
Nr.	Art der Änderung	Dat.	Zeich.
<b>B 10</b>			
Neubau 2. Rheinbrücke Karlsruhe / Wörth am Rhein			
bearbeitet			
gezeichnet			
geprüft			
Zeichnung: Grunderwerbsplan			
Maßstab: 1 : 1 000			
Bau-km			
Aufgestellt: LBM Speyer, Projektmanagement Neubau Dahn - Bad Bergzabern, den 02.02.2015		Festgestellt gemäß Kapitel A I des Planfeststellungsbeschlusses vom 21.12.2017, Az.: 02 D-1782-PF 31a/PF 35 Landesbetrieb Mobilität Rheinland-Platz Planfeststellungsbehörde Verwaltung (Dr. Markus Röder) Der Leiter der Planfeststellungsbehörde	
im Original gezeichnet: i. A. Goerz			



Y 32450934.160  
X 5437156.711

Y 32451469.160  
X 5437156.711

0,765m x 0,594m = 0,454m<sup>2</sup>