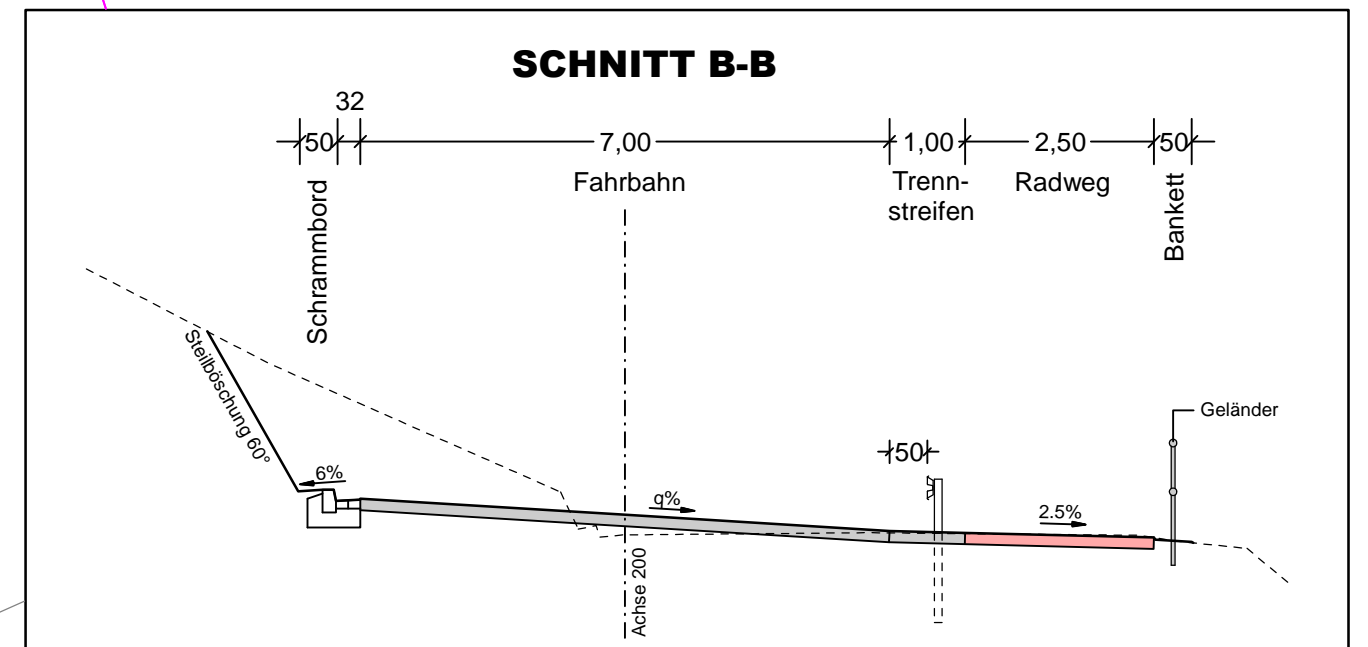
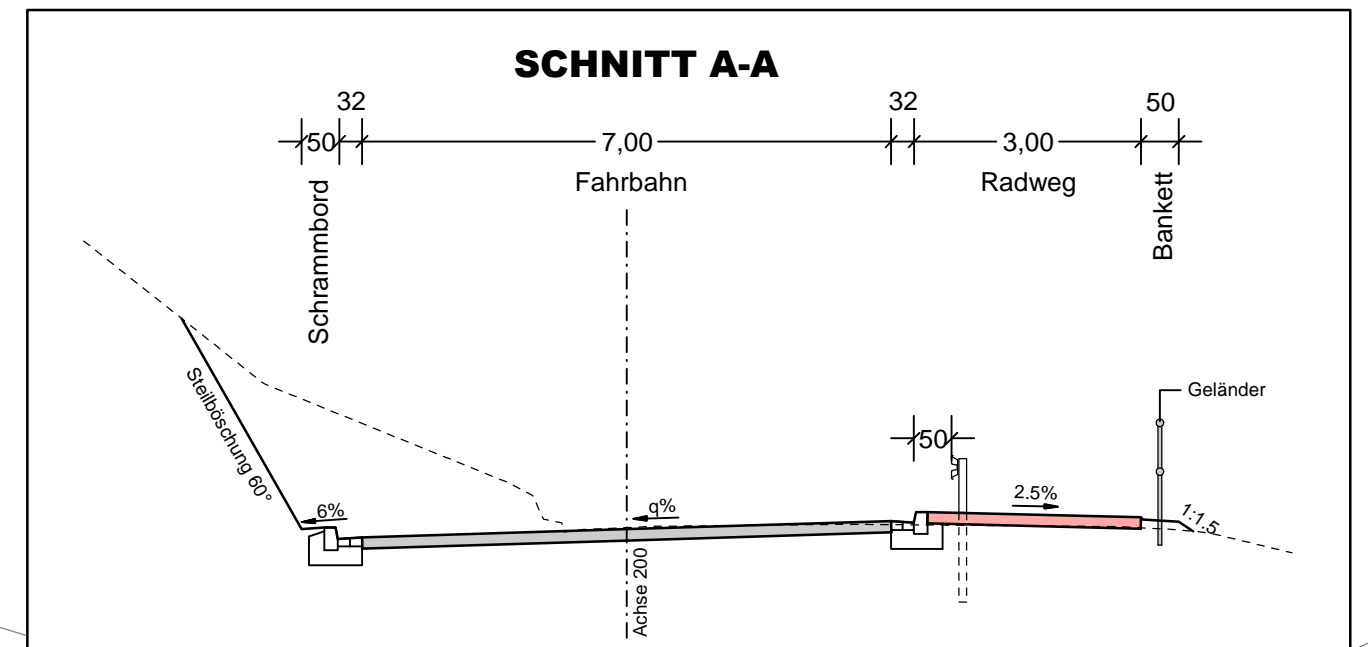
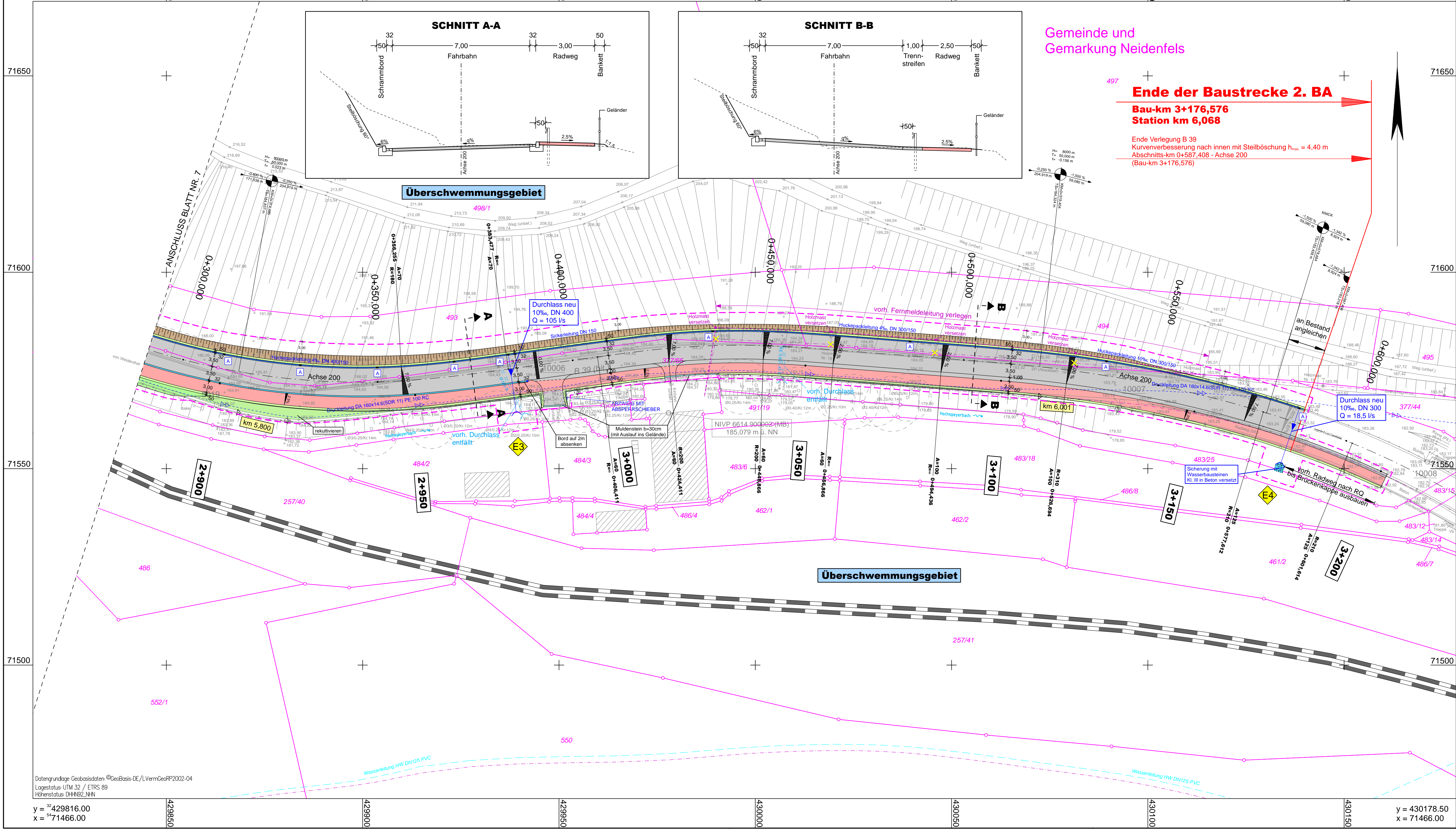


y = 429816.00
x = 71669.00

y = 430178.50
x = 71669.00



Gemeinde und Gemarkung Neidenfels

Ende der Baustrecke 2. BA

Bau-km 3+176,576
Station km 6,068

Ende Verlegung B 39
Kurvenverbesserung nach innen mit Steilböschung h_{max} = 4,40 m
Abschnitts-km 0+587,408 - Achse 200
(Bau-km 3+176,576)

Zeichenerklärung

Planung	bit. Fahrbahnfläche erneuern	Versorgungseinrichtungen (Bestand)	Fernmeldeleitung
Trennstreifen Schotter / Asphalt	Stromleitung	Versorgungseinrichtungen (Planung)	Fernmeldeleitung
Rad-Gehweg; mit teilweiser Nutzung durch den Forstbetrieb	Wasserleitung	Entwässerung (Bestand)	Druckleitung
Gabionenwand		Entwässerung (Planung)	Durchlass
Bankett			Durchlass / Sickerleitung
Einschnitt / Damm			Einleitstelle
auftragen / abtragen			Straßenablauf
rekultivieren			
0+100	Systemstationierung	Sonstiges	Sichtfeld
0+150,000	Abchnittsstationierung		best. Bahnstrecke
	Baumreihe fällen		Baubutzzone
Schutzgebiete			Baufeld
Natur, Landschaft, Wasser			
W III	Wasserschutzzone I / II		
W III	Wasserschutzzone III		
	Biotoptypen des §30 BNatSchG		

Die Eintragung der Ver- und Entsorgungsleitungen erfolgt nach Angaben der jeweiligen Versorgungsträger. Eine Gewährleistung für die Genauigkeit der Eintragungen kann nicht übernommen werden.

1	2	3	4	5	6	7	8
Achse 100 - von Bau-km 0+129,098 bis Bau-km 3+175,974 (Systemachse)	Achse 102	Achse 103	Achse 104	Achse 105	Achse 106	Achse 107	Achse 108

Entwurfsbearbeitung:	Projekt-Nr.:	P01120906
BARD+SAUTHER GMBH BERATENDE INGENIEURE Europapark 10 66113 Saarbrücken Tel. 0681/926 50-0 Fax 0681/926 50-29 www.bs-bi.de	Datum	Zeichen
bearbeitet:	08/2018	Willms
gezeichnet:	08/2018	Fritz
geprüft:	08/2018	Jau

FESTSTELLUNGSENTWURF

Rheinland-Pfalz

Landesbetrieb Mobilität
Speyer
St. Guido-Str. 17 - 67346 Speyer
Tel: 06232/626-0 Fax: 06232/626-1102/3/4

LBM

Ausbau der B 39 durch den Bau eines Rad-Gehweges zwischen Weidental und Neidenfels, 2. Bauabschnitt		
von Bau-km 0+129,098 bis Bau-km 3+176,576		
von Station km 3,103 bis Station km 6,068		
Anlage:	5	
Blatt Nr.:	8	
Maßnahmen Nr.:	A.33-10-0018.01	
bearbeitet	Datum	Name
gezeichnet		
geprüft		
Lageplan	Maßstab: 1:500	
von NK: 6513 017	nach NK: 6614 009	

Entwurfsprüfung:	LBM Speyer	Datum	24.09.2018	Leist
Straßenplanung:				
Nr.	Art der Änderung	Datum	Name	
1				
2				
3				
4				
5				
6				

aufgestellt:

i.A. gez. Krömer

Speyer, den 24.09.2018

Grundplan hergestellt:	Aufnahme: Hoffmann/Müller/Bos/Engel	Datum	10/2012	Ergänzungen:
BSBI BERATENDE INGENIEURE Europapark 10 66113 Saarbrücken Tel. 0681/926 50-0 Fax 0681/926 50-29 www.bs-bi.de	gezeichnet: Hoffmann		10/2012	
	Feldvergleich: Hoffmann			
	Kataster: Hoffmann		09/2012	
	geprüft: Bard		10/2012	