

**Legende Straßenplanung:**

Station  
 Tangentenschnittpunkt  
 Halbmesser  
 Tangentlänge  
 Bogenstück

Dammerschüttung  
 Hochpunkt  
 Tiefpunkt  
 Tangentenschnittpunkt

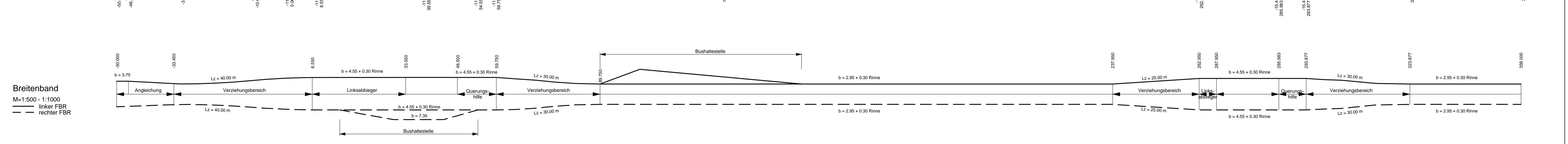
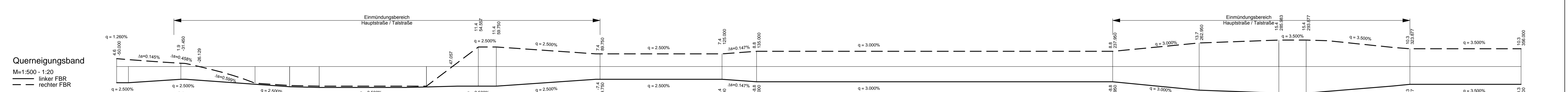
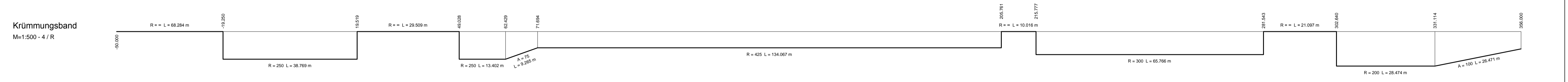
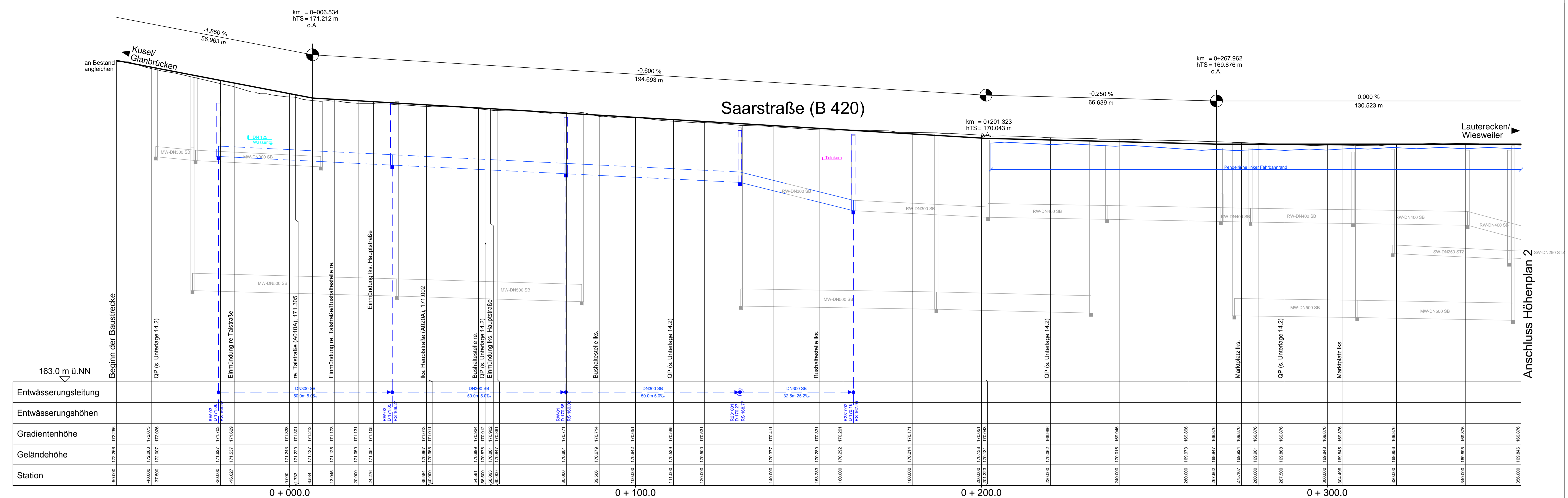
Graben / Mulde links  
 Graben / Mulde rechts

**Legende Entwässerung:**

DN 400 PVC  
 40m 2%  
 = Sammelleitung PVC 400mm, Neigung 2% auf 40m

Rohleitung links  
 Rohleitung rechts

D = Schachtkopf  
 RSE = Rohrschle Sammelleitung Einlauf  
 RSA = Rohrschle Sammelleitung Auslauf  
 Schacht  
 Neigungswechsel  
 Wechsel DN bzw. DN und Neigung



Entwurfsbearbeitung:

**OBERMEYER**  
PLANEN + BERATEN GmbH  
Brosseler Straße 5, 67667 Kaiserslautern, Tel.: (0631) 30329-000

Projekt-Nr.: 19126  
 Datum: Juli 2016  
 Zeichen: AUG/HYS  
 bearbeitet: Juli 2016  
 gezeichnet: Juli 2016  
 geprüft: Juli 2016  
 ST/AUG  
 JG

**Planfeststellung**

**Rheinland-Pfalz**

Landesbetrieb Mobilität  
Kaiserslautern  
Mollauer Str. 20 - 67657 Kaiserslautern  
Tel. 0631/3631-0 Fax: 0631/3631-225

**LBM**

**B 420**  
Ausbau der OD  
Offenbach-Hundheim

Unterlage: 6  
 Blatt Nr.: 1  
 Maßnahmen Nr.: A.32-02-0008.01

Datum	Name

bearbeitet  
 gezeichnet  
 geprüft  
 Höhenplan 1, km 0+050 - 0+356: M 1:500/50  
 von NK: 6311007 nach NK: 6311009

Entwurfsprüfung:	Datum	Name
Straßenplanung:	28.11.16	Deutsch
Landespflege:		
Wasserwirtschaft:		
Immissionsschutz:		
Fachgruppenleiter Planung:	30.11.16	Zodet

Nr.	Art der Änderung
1	
2	
3	
4	

aufgestellt:  
Kaiserslautern, den 06.12.2016

gez. R.Lutz  
.....  
Dienststellenleiter

Grundplan hergestellt: Aufnahme: Obermeyer Kaiserslautern, Febr. 2012  
Ergänzungen:

Feldvergleich:  
Kataster: LBM Kaiserslautern, Sept. 2011