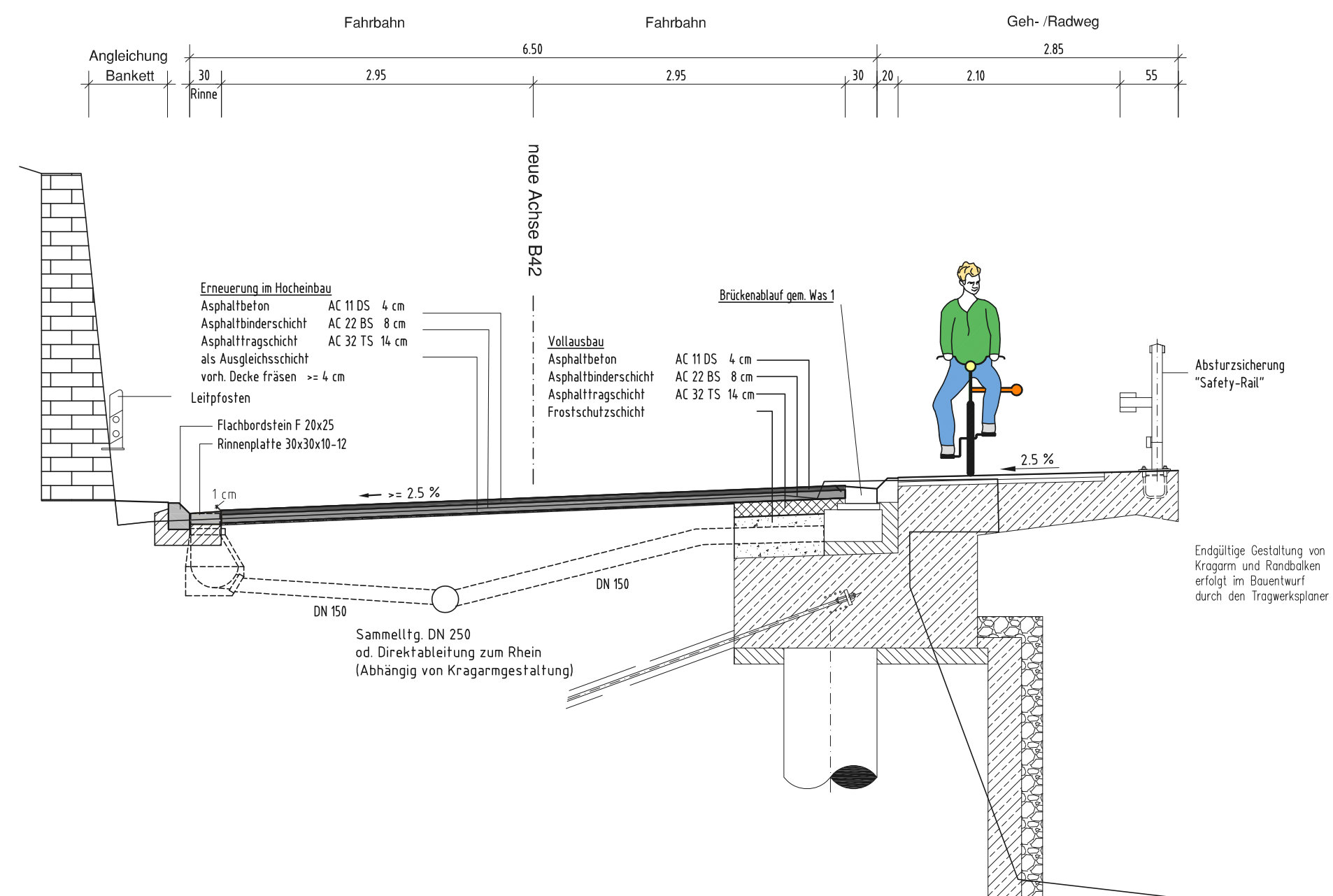


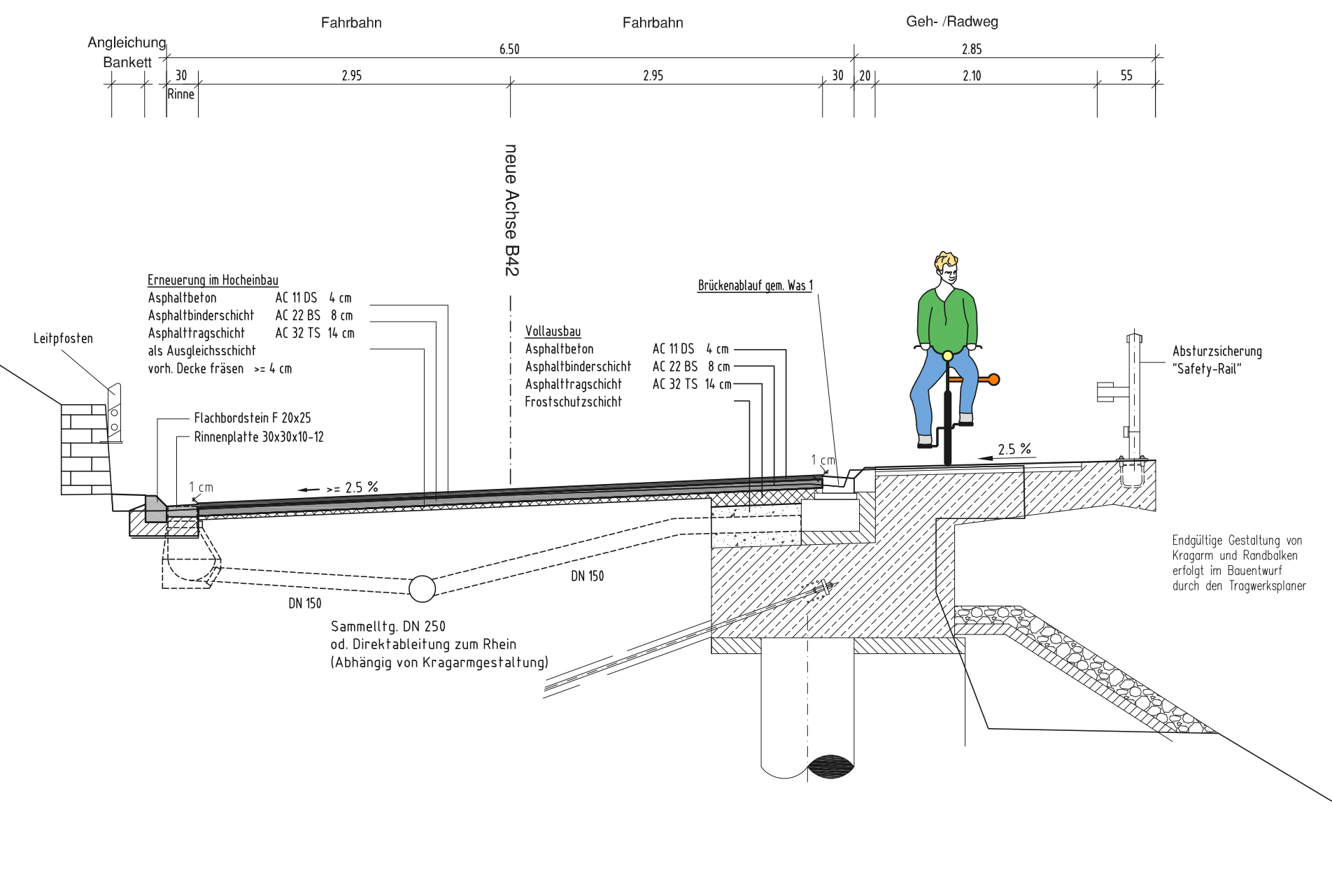
SCHNITT A-A

(Stat. - 0 + 440.000)



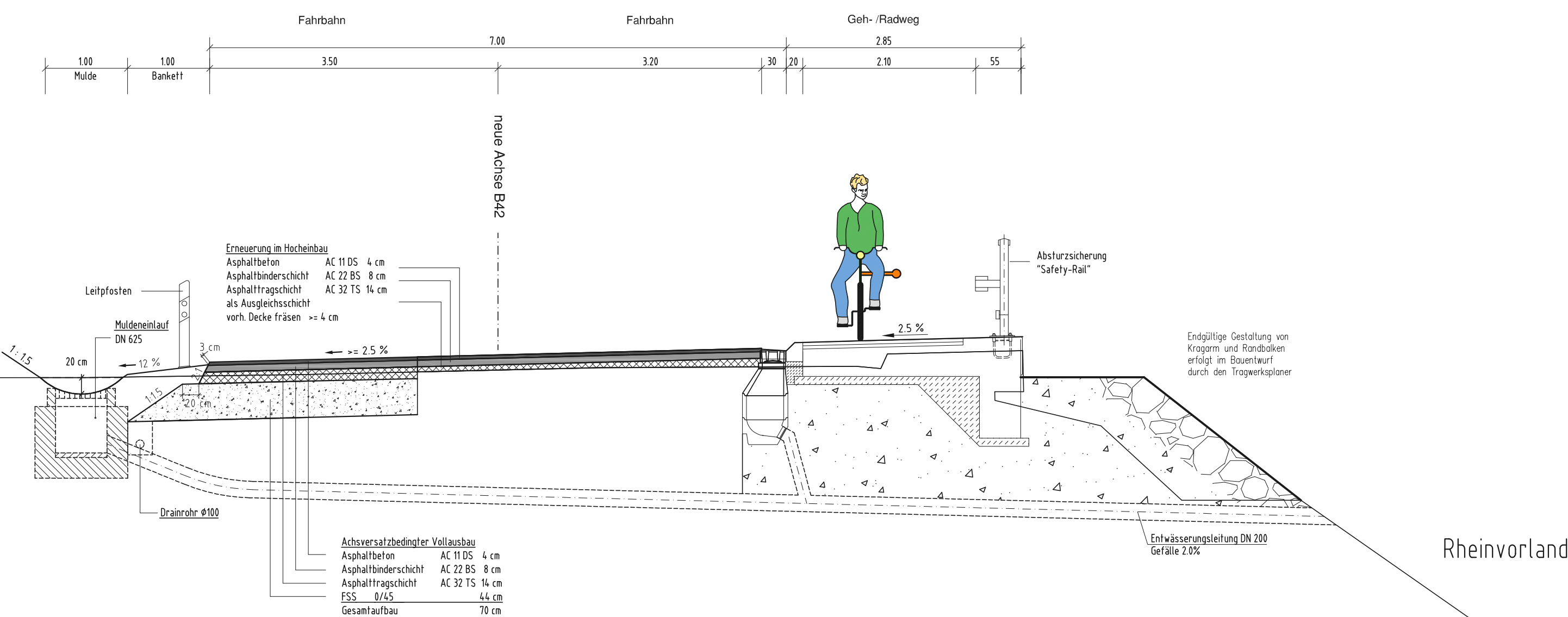
SCHNITT B-B

(Stat. - 0 + 280.000)



SCHNITT C-C

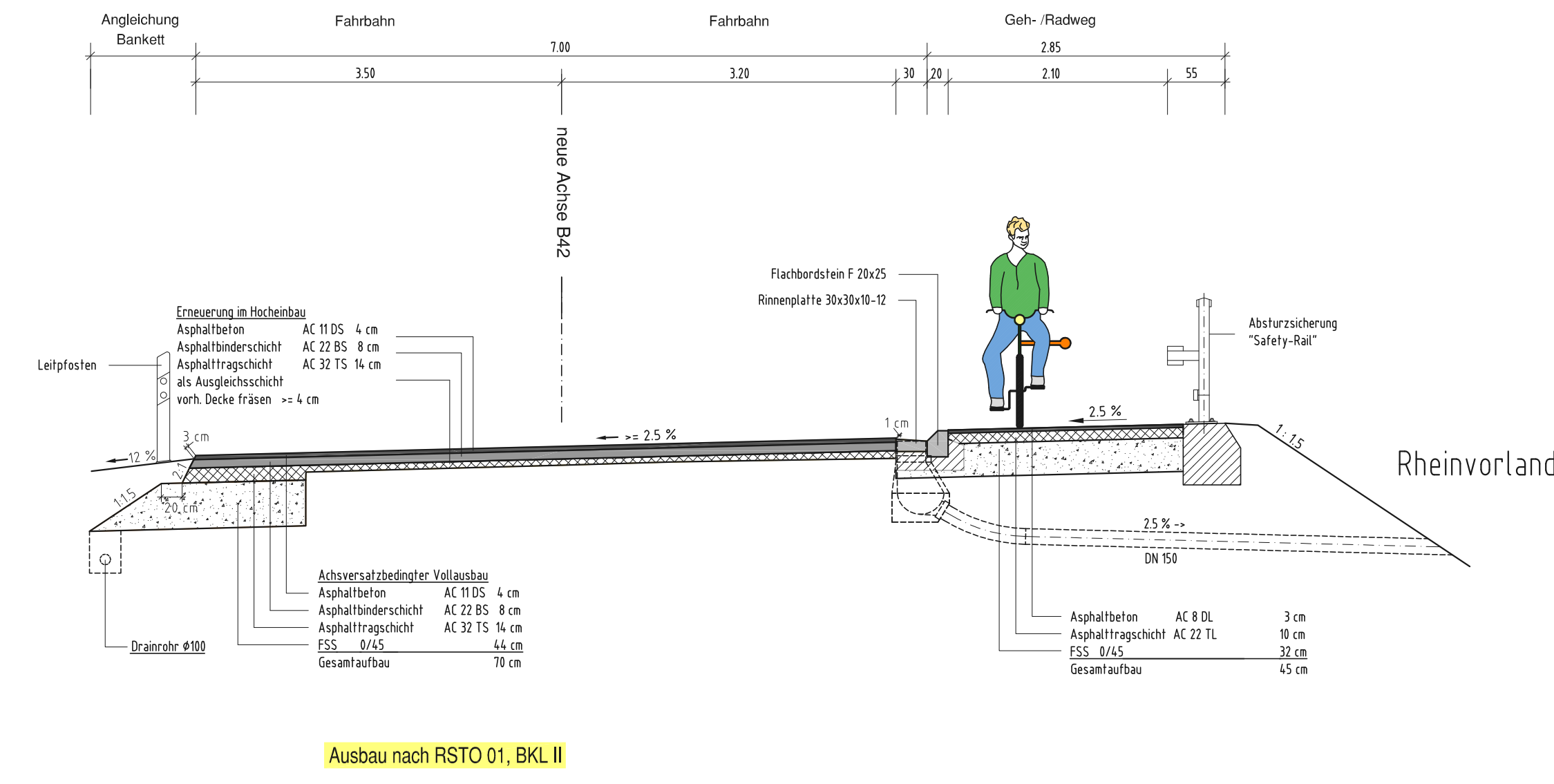
(Stat. - 0 + 840.000)



Ausbau nach RSTO 01, BKL II

SCHNITT D-D

(Stat. - 0 + 1070.000)



Ausbau nach RSTO 01, BKL II

Entwurfsbearbeitung: BÜRO FÜR INGENIEUR- UND UMWELTPLANUNG GMBH - Beratende Ingenieure - Barrwiese 3 · 57627 Hachenburg / Ww Telefon 02662/9542-0 · Fax 02662/9242-99 E-Mail buero@lu-plan.de · Net www.lu-plan.de		Projekt-Nr.: 1149.02	Datum	Zeichen
		bearbeitet: Januar 2010		Engels
		gezeichnet: Januar 2010		Schütz
		geprüft:		

Planfeststellungsentwurf

Rheinland-Pfalz
Landesbetrieb Mobilität
Diez
Goethestraße 9 · 65582 Diez
Tel: 06432/92001-0 · Fax: 06432/92001-299

Ausbau der B 42 durch Bau eines Rad- und Gehweges zwischen Kestert und Ehrenthal		Anlage: 6
Bau - km 0 + 14,40 bis 2 + 428,00		Blatt Nr.: 1
		Maßnahmen Nr.: A_14-02-0053.01
bearbeitet	Datum	Name
gezeichnet		
geprüft		
Regelquerschnitte, Maßstab 1 : 50		
von NK: 5711/031		nach NK: 5812/022

Entwurfsprüfung: LBM Diez:	Datum	Name
Straßenplanung:		
Landespflege:		
Immissionsschutz:		
Nr.	Art der Änderung	Datum
1		
2		
3		
4		
5		
6		

aufgestellt:

Diez, den **27.10.2015**

Grundplan hergestellt:	Ergänzungen:
Aufnahme:	
Feldvergleich:	
Kataster:	