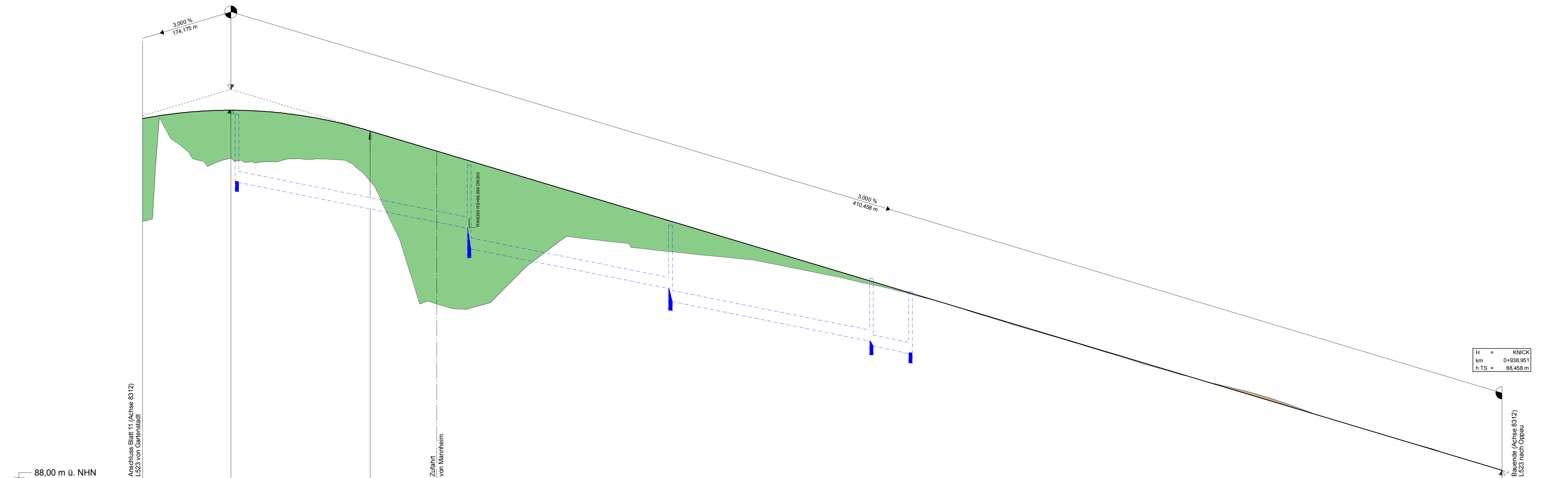


H = 1500.000 m
 T = 45.000 m
 f = -0.675 m
 km = 0+528.493
 h TS = 100.772 m

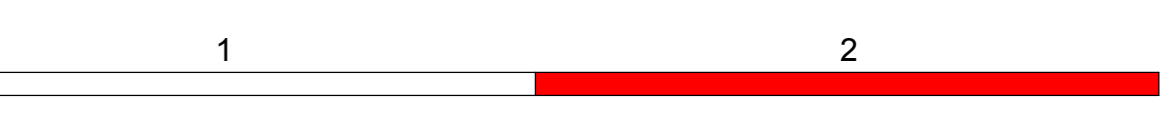
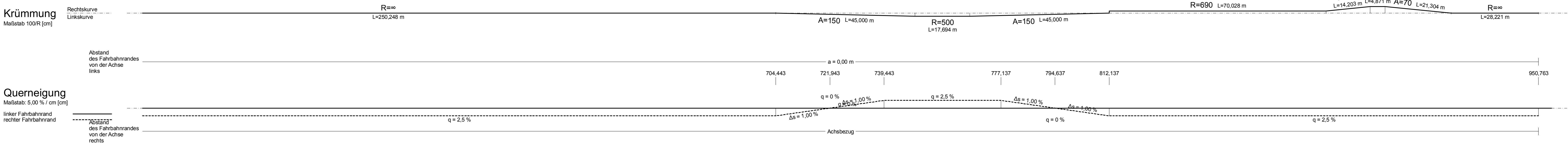
Zeichenerklärung

- Gradientenhochpunkt
- Gradiententiefpunkt
- Ausrundungsbeginn Kruppe / Ausrundungsende Wanne
- Damm
- Einschnitt
- Graben/Mulde links
- Graben/Mulde rechts
- Schacht links
- Schacht Querung
- Schacht rechts
- Neigungsbrechpunkt mit Angabe von:
 H = 20000 m
 T = 362,155 m
 f = 4,372 m
 km = 0+601,335
 h TS = 415,868 m
- Ausrundungshalbmesser
- Tangentenlänge
- Stichhöhe
- Bau-km
- Hohe Tangentenschnittpunkt
- 1,821% Längsneigung und 199,22 m Abstand zum nächsten Neigungsbrechpunkt
- Rohrleitung mit Angabe der Dimension, des Materials und der Längsneigung
- links
- rechts
- Querung



H = KNICK
 km = 0+938.051
 h TS = 88.458 m

Station	0+500	520,00	528,49	540,00	560,00	572,49	580,00	600,00	620,00	640,00	660,00	680,00	700,00	720,00	740,00	760,00	780,00	800,00	820,00	840,00	860,00	880,00	900,00	920,00	938,95	940,00	940,00
Zufahrt von Mannheim																											
Bauende (Achse 8312) L523 nach Oppau																											
Station	0+500	520,00	528,49	540,00	560,00	572,49	580,00	600,00	620,00	640,00	660,00	680,00	700,00	720,00	740,00	760,00	780,00	800,00	820,00	840,00	860,00	880,00	900,00	920,00	938,95	940,00	940,00
Station	0+500	520,00	528,49	540,00	560,00	572,49	580,00	600,00	620,00	640,00	660,00	680,00	700,00	720,00	740,00	760,00	780,00	800,00	820,00	840,00	860,00	880,00	900,00	920,00	938,95	940,00	940,00



Entwurfsbearbeitung Planverfasser: kfc Gaurig CONSULTANTS Ing. i. E. Lorch Ludwigshafen, den 01.08.2018	Projekt-Nr.: 3012407 Datum gezeichnet 06/2018 No geprüfter 06/2018 km
--	--

bearbeitet: gezeichnet: geprüfter:	Datum Zeichen
--	------------------

Ludwigshafen Stadt am Rhein
 Dezernat für Bau, Umwelt und Verkehr, WBL
 Bereich Tiefbau

c	b	a	Nr.	Art der Änderung	Datum	Zeichen

FESTSTELLUNGSENTWURF

Ludwigshafen Stadt am Rhein Dezernat für Bau, Umwelt und Verkehr, WBL Bereich Tiefbau PROJIS-Nr.:	Unterlage / Blatt-Nr.: 6.12 Höhenplan Rhein/ferstraße Nord (Achse 8312) Maßstab: 1:500/50
--	---

Ersatzneubau Hochstraße Nord Ludwigshafen im Zuge der B44

aufgestellt:
 Stadt Ludwigshafen am Rhein
 Bereich Tiefbau
 gez. Böhmender (Baudirektor)
 Ludwigshafen, den 01.08.2018