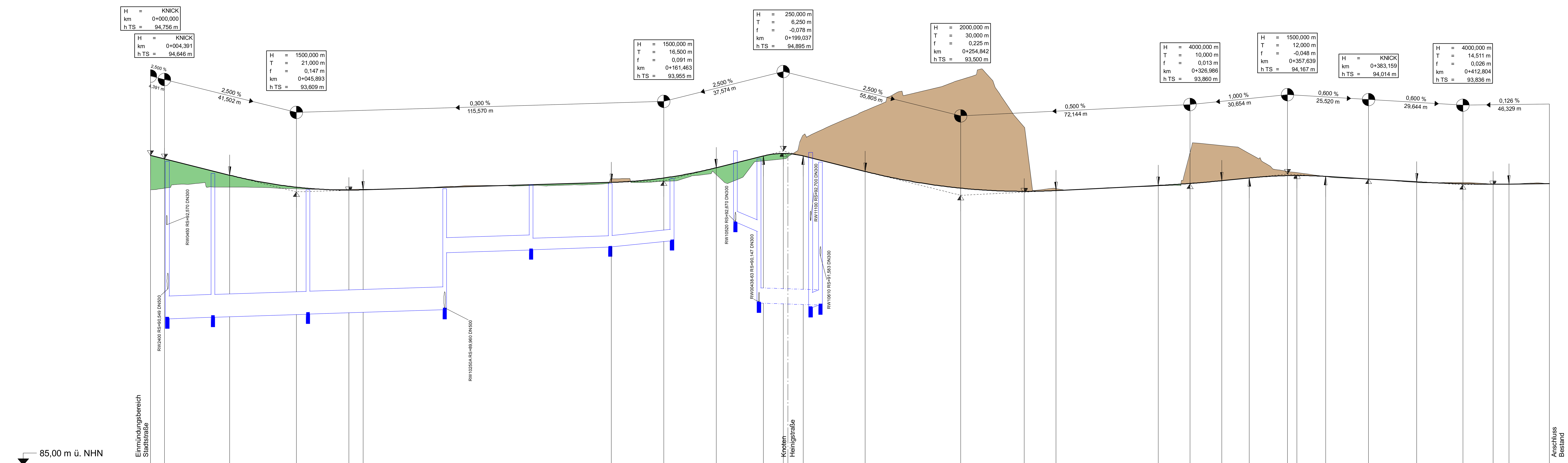

Station Gradiente	Gradientenhöhe	Station Gelände	Geländehöhe
0,00	94,76	0,00	93,67
4,39	94,65	4,39	93,73
20,00	94,26	20,00	93,76
24,89	94,13	24,89	93,76
40,00	93,83	40,00	93,72
45,89	93,76	45,89	93,71
60,00	93,67	60,00	93,68
62,39	93,66	62,39	93,68
66,89	93,67	66,89	93,69
80,00	93,71	80,00	93,72
100,00	93,77	100,00	93,81
120,00	93,83	120,00	93,81
140,00	93,89	140,00	93,85
144,96	93,91	144,96	94,02
160,00	94,03	160,00	93,94
161,46	94,05	161,46	93,94
177,96	94,37	177,96	94,15
180,00	94,42	180,00	93,96
192,79	94,74	192,79	94,58
199,04	94,82	199,04	94,64
200,00	94,81	200,00	94,66
205,29	94,74	205,29	95,39
220,00	94,37	220,00	95,95
224,84	94,25	224,84	96,17
240,00	93,93	240,00	96,71
254,84	93,72	254,84	97,14
260,00	93,68	260,00	97,40
274,84	93,62	274,84	95,64
280,00	93,63	280,00	93,67
284,84	93,65	284,84	93,71
300,00	93,73	300,00	93,73
316,99	93,81	316,99	93,79
320,00	93,83	320,00	93,80
326,99	93,87	326,99	94,84
336,99	93,96	336,99	95,07
340,00	93,99	340,00	95,04
345,64	94,05	345,64	94,82
357,64	94,12	357,64	94,25
360,00	94,12	360,00	94,22
360,64	94,12	360,64	94,21
369,64	94,09	369,64	94,09
380,00	94,03	380,00	94,02
383,16	94,01	383,16	94,01
398,29	93,92	398,29	93,90
400,00	93,91	400,00	93,89
412,80	93,86	412,80	93,90
420,00	93,85	420,00	93,86
422,29	93,85	422,29	93,86
427,32	93,85	427,32	93,86
440,00	93,87	440,00	93,86

Entwässerung mittig: D 94,57 S 89,67 — DN 600 0,33 % — D 94,19 S 89,72 — DN 600 0,33 % — D 93,68 S 89,82 — DN 600 0,33 % — D 93,70 SA 89,96 SE 91,73 — DN 400 0,33 % — D 93,82 SA 91,82 SE 91,82 — DN 300 0,33 % — D 93,87 S 91,90 — DN 300 1,00 % — D 94,03 S 92,10

Entwässerung Querung: D 94,90 S 92,67 — DN 300 — SE 92,39; D 94,85 SE 90,00 — DN 400 — SA 90,08

Entwässerung rechts: D 94,64 SA 90,15 — DN 400 0,33 % — D 94,54 SE 90,08

0+000 0+100 0+200 0+300 0+400

Krümmung
Maßstab 200/R [cm]

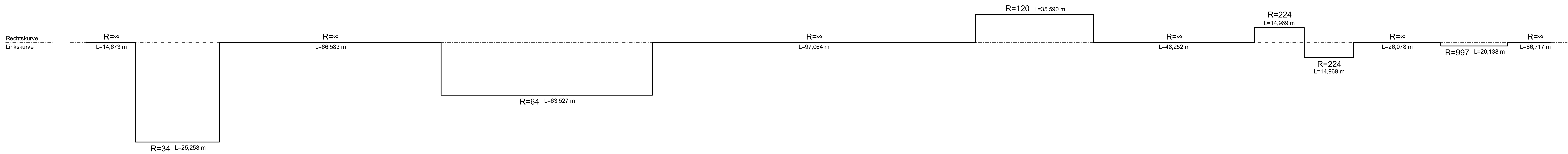

Querneigung
Maßstab: 5,00 % / cm [cm]

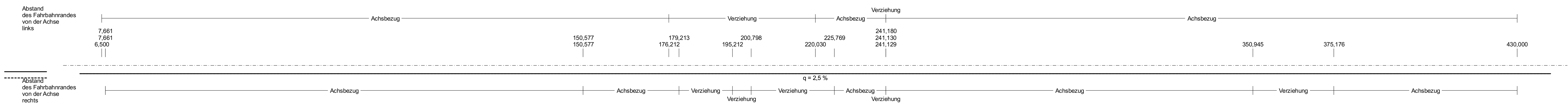

Zeichenerklärung

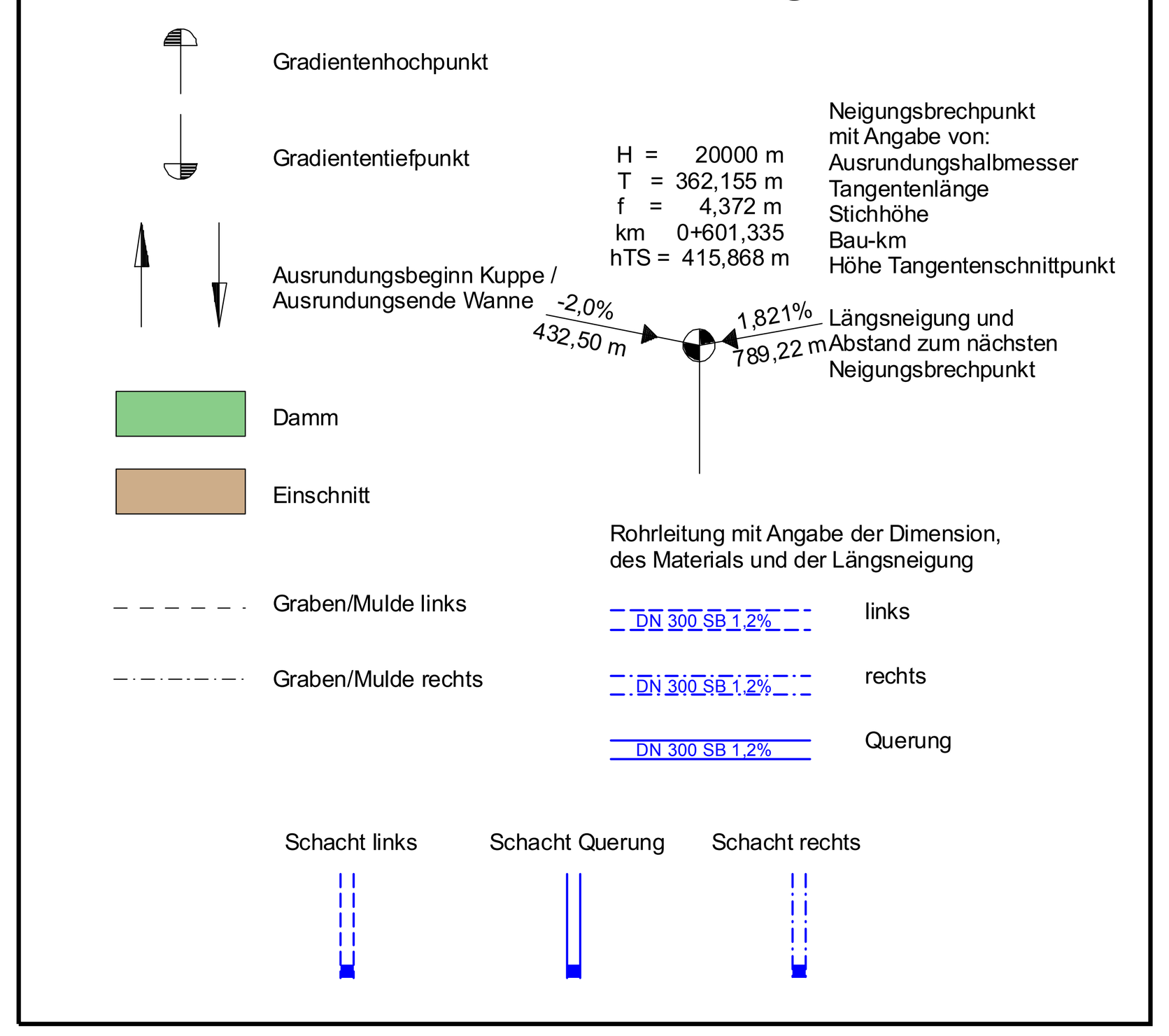

1

Entwurfsbearbeitung
Planverfasser:
Ingenieurgemeinschaft B 44
gez. i.A. Lorch
Ludwigshafen, den 01.08.2018

Projekt-Nr.:	3012407	
	Datum	Zeichen
bearbeitet:	06/2018	km
gezeichnet:	06/2018	No
geprüft:	06/2018	km

Ludwigshafen
Stadt am Rhein
Dezernat für Bau, Umwelt und Verkehr, WBL
Bereich Tiefbau

	Datum	Zeichen
bearbeitet:		
gezeichnet:		
geprüft:		

Nr.	Art der Änderung	Datum	Zeichen
c			
b			
a			

FESTSTELLUNGSENTWURF

Ludwigshafen
Stadt am Rhein
Dezernat für Bau, Umwelt und Verkehr, WBL
Bereich Tiefbau
PROJIS-Nr.:

Unterlage / Blatt-Nr.: 6.17
Höhenplan
Planstraße / Jägerstraße
(Achse 8635)
Maßstab : 1:500/50

Ersatzneubau Hochstraße Nord
Ludwigshafen im Zuge der B44

aufgestellt:
Stadt Ludwigshafen am Rhein
Bereich Tiefbau
gez. Bohlender (Baudirektor)
Ludwigshafen, den 01.08.2018

1199 VAR HP-8635-01.PLT Koordinatensystem GK LS180

1199 - Variante 6 - mit Grünkonzept 25.07.18 HP-8635-01.PLT HP-8635 LH