







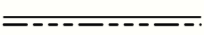




Y 3397158.984
X 5578445.194

Y 3399883.984

Zeichenerklärung

Grunderwerb

	zu erwerbende Fläche		geplanter Gebäudeabbruch
	vorübergehend in Anspruch zu nehmende Fläche		Gebäude bereits abgebrochen
	dauernd zu belastende Fläche		Zusammengehörigkeitspfeil
	Flur / Flurstück / Größe des Flurstücks lfd. Nr. im Grunderwerbsverzeichnis / Größe der Teilfläche		Gemarkungsgrenze
	GP 1 17/9 361 m ² GP 121 21 m ²		Flurgrenze
	GP 1 Nr. des Grunderwerbsplanes		Flurstücksgrenze außerhalb / innerhalb des Baufeldes
	2 lfd. Nr. des betroffenen Flurstücks		
	1 Teilfläche eines Flurstücks		Flurstücksnummer



1	1/79	2265.950 m ²
	GP 511	1847 m ²

KOCKS CONSULT GMBH KOCKS CONSULT GMBH Beratende Ingenieure Stegemannstraße 32-38 56068 Koblenz Tel.: 0261 1302-0 Fax: 0261 1302-400 E-Mail: info@kocks-ing.de		Datum:	Zeichen:
	bearbeitet:	20.05.2019	Bor
	gezeichnet:	20.05.2019	Scm
	geprüft:	20.05.2019	Tr
	Dateiname:	45731_VOGE4005_b	

Stadt Koblenz
Brückenbauamt
 Fachamt



Nr.:	Art der Änderung:	Datum:	Zeichen:
------	-------------------	--------	----------

FESTSTELLUNGSENTWURF

Titel: Grunderwerbsplan 5 LBP Koblenzer Stadtwald	Unterlage: 10.1
	Blatt-Nr.: 5
	Maßstab: 1 : 5.000

Projekt:

B 49 - Ersatzneubau Pfaffendorfer Brücke

Geprüft: Koblenz, den Im Auftrag Peter Schwarz Leiter des Brückenbauamtes	
Genehmigt: Koblenz, den In Vertretung Bert Flück Baudezernent	

Y 3397158.984
X 5576410.194

Y 3399883.984
X 5576410.194